



Kaštieľ Sokolovce



Patrícia Behanová  
1.študijná skupina  
4.ročník  
Ateliér navrhovania VII.

VA Paulíny - Hrašková - Vošková  
Konzultant: Ing. arch. Pavol Paulíny, PhD.  
doc. Ing. arch. Nadežda Hrašková, PhD.,  
Ing. arch. Katarína Terao Vošková, PhD.  
Garant predmetu: doc. Ing. arch. Alexander Schleicher, PhD.



kaštieľ v súkromnom vlastníctve nedostával potrebnú údržbu a starostlivosť, prepadol vandalom z čím sa začala jeho postupná deštrukcia



odpad kde tade

zarastený areál



proces čistenia parku

# BRUTÁLNA SPÚŠŤ

„po chodbách sa prenáňal len vietor a búchanie okien...“

## DEVASTÁCIA NÁRODNEJ KULTÚRNEJ PAMIATKY?

„Je to tam ako u bláznov na dvore“

## PAMIATKA V OHROZENÍ?

„na vstupnom priečelí visia hodiny ukazujúce rovnaký čas“

## PSYCHIATRICKÁ LIEČEBŇA?

„hrozivé príbehy z psychiatrickej liečebne“

## OBEC ODKÚPILA KAŠTIEĽ

„Bývalú psychiatrickú liečebňu chcú prerobiť na dom pre seniorov“


## KOMUNITA ZREVITALIZOVALA PARK

prinavrátene charakteru prostredia

## REKONŠTRUKCIA STRECHY ZAČALA

prvý krok k skončeniu deštrukcie kaštieľa sa začal

## NOVÝ ŽIVOT PRE PAMIATKU



## 1.1 Ako zachrániť kaštieľ?

Aké budú zámery?

### 1.1. vývoj kaštieľa v priebehu času

Kaštieľ vznikol okolo roku 1600. Pravdepodobne bol prestavaný z renesančnej pevnosti. V priebehu rokov ho vlastnili rôzne rody ako napr. rod Nyáriovcov a Škrabalovcov v 17. storočí, v 18. storočí rod Amadeovcov, Windischgätzovcov, Degenfeld - Schonburgovcov, Hirschwerkovcov, David Hornovcov, Bernát Blumovcov a Gyulazoncov. Posledným potomkom, rodov žijúcim v kaštieli bol Štefan Guilai, ktorý ho následne opustil. Neskôr bol v súkromnom vlastníctve. Od roku 1956 slúžil kaštieľ ako sídlo liečebne, tj. psychiatrickej liečebne. Celý komplex bol adaptovaný na nemocničné účely čím sa zmenila jeho pôvodná trojtraktová koncepcia dispozície. Psychiatrická liečebňa fungovala do roku 2008. Počas plynutia rokov kaštieľ začal chátrať, podľahol vandalom, ktorí ukradli medenú krytinu. Postupná deštrukcia a pustnutie kaštieľa spôsobilo spadnutie stropov na druhom nadzemnom podlaží.

#### Prišla nová nádej pre záchranu kaštieľa?

Nová nádej pre kaštieľ prišla v roku 2022, kedy obec Sokolovce kaštieľ odkúpila do svojho vlastníctva a začala premýšľať o jeho obnove. Obec podnikla prvé úpravy v kaštieli, kedy zanedbaný zarastený park a nádvorie začali čistiť. Dlhá a úmorná práca avšak priniesla svoje ovocie a dnes sa obyvatelia tešia novému čiastočne zrevitalizovanému parku. Obec zainvestovala do obnovy cestičiek, mobiliáru parku, odpadového hospodárstva a obnovu altánku. Park v minulosti dopĺňal charakter areálu. Síce sa menil v čase, jeho proporcie a veľkosť, avšak stále vytváral koncepciu prepojenia areálu vnútorného nádvorja s voľnou plochou parku so vzácnymi drevinami. V dnešnej podobe vytvára park priestor pre komunitu, konanie rôznych spoločenských akcií. Stal sa miestom pre oddych, rekreáciu a trávenie voľného času pre obyvateľov dedinky Sokolovce. V predpolí a vnútornom nádvorí kaštieľa sa nachádzajú vzácne staré dreviny ako napr. platany a dub, ktoré obec považuje za dôležité vzhľadom na ich vysoké dožitie. Celý areál čaká ešte veľká revitalizácia, vďaka ktorej dostane historický nádych a svoje čaro prehľby.

## 1.2. lokalita

Kaštieľ sa nachádza na západnom Slovensku v Trnavskom kraji, v okrese Prieštany. Obec Sokolovce má 1400 obyvateľov, a rozlohu 6,57 km<sup>2</sup>. Centrum obce je vo veľmi dobrej nadväznosti na dve najväčšie mestá v okolí. Prieštany sú vzdialené 7,2 km čo trvá približne 10 minút autom. Mesto Hlohovec je vzdialené 14,8 km čo trvá približne 20 minút autom. V okolí sa nachádza viacero obcí, v ktorých sa nachádzajú aj iné významné pamiatky ako napr. kaštiele a kúrie. Obec sa nachádza pod vrchmi, v blízkosti vodnej nádrže Sĺňava, ktorá poskytuje zaujímavú príležitosť v oblasti cestovného ruchu. V obci sa nachádza Kostol Povýšenia Svätého kríža, ktorý patrí medzi Národné kultúrne pamiatky.

## 1.3 riešené územie

Predmetom zadania je existujúci kaštieľ s príslušným areálom, t.j. predpolie, nádvorie a park. Súčasťou riešeného územia je aj hospodársky dvor, ktorý slúži na uskladnenie rôznych strojov na údržbu obce. V súčasnosti pripomína skládku odpadu, v priamej nadväznosti na hmotu kaštieľa. Areál kaštieľa je prístupný viacerými vstupmi. Prvý vstup je priamo z hlavnej dopravnej komunikácie do predpolia. Vedľajší vstup je vedený medzi rodinné domy. Sekundárne vstupy vedú priamo do parku. Hranice riešeného územia lemuje z jednej strany zástavba rodinných domov, ktoré sú oplotené vysokými betónovými plotmi. Z druhej strany riešeného územia vedie jednosmerná dopravná komunikácia, ktorá nie je príliš frekventovaná, za ktorou sa nachádza výstavba rodinných domov. Hneď vedľa kaštieľa bol postavený Kostol Povýšenia Svätého kríža, ktorý bol kedysi priamo prepojený s kaštieľom vstupom a podzemnými chodbami do renesančnej pivnice. V dnešnom stave je územie kaštieľa oplotené, lemované vysokou zeleňou.

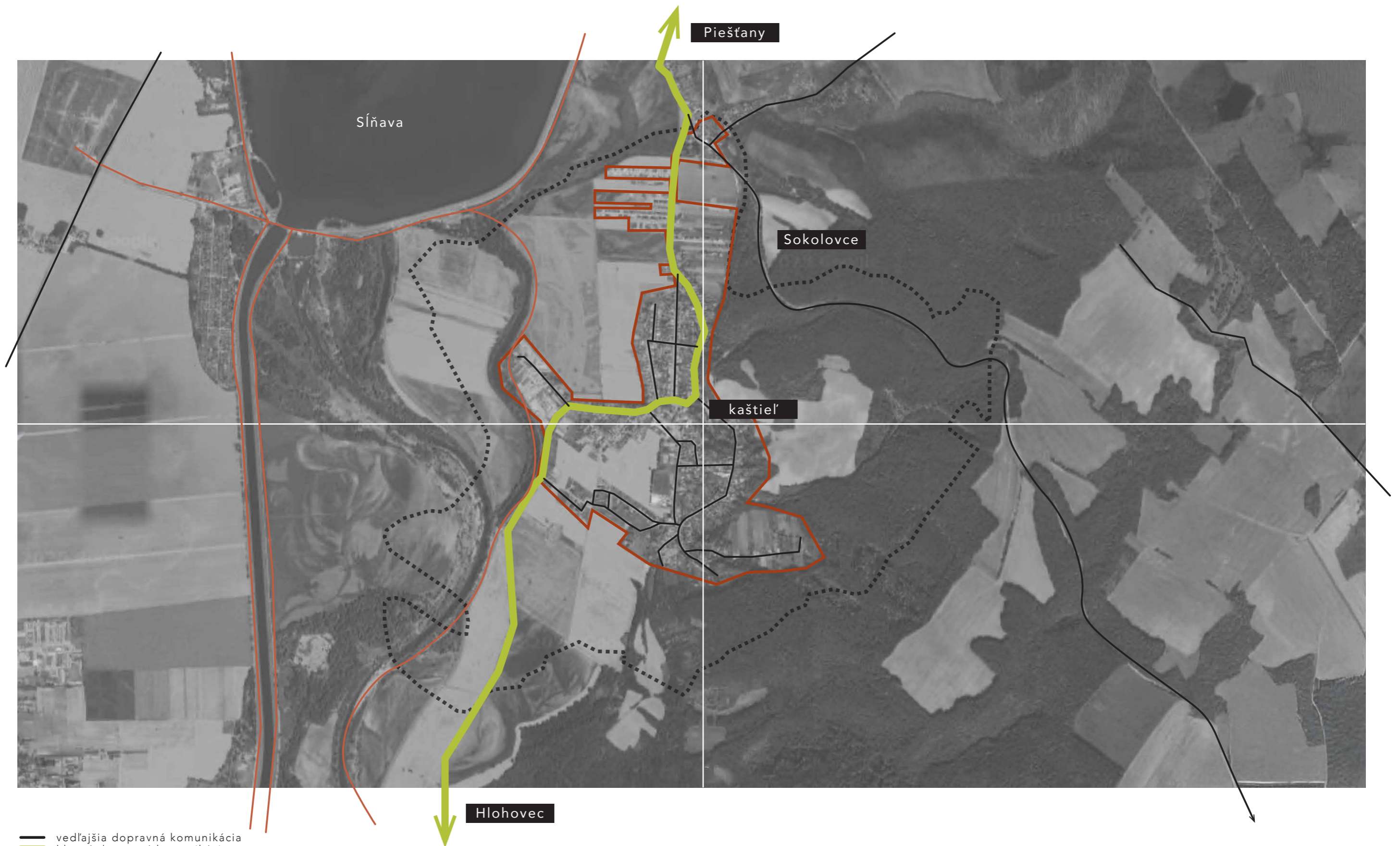
**Nájde sa koncepcia obnovy prinavracajúca pôvodný charakter územia?**



- vedľajšia dopravná komunikácia
- hlavná dopravná komunikácia D1
- železničná trať
- trasa prepájajúce mestá

### Širšie vzťahy

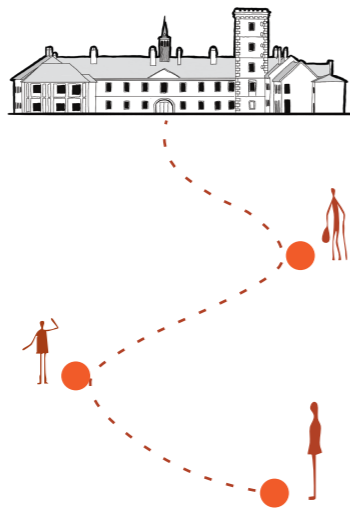




- vedľajšia dopravná komunikácia
- hlavná dopravná komunikácia
- promenáda
- hranice zástavby obce
- .... katastrálne územie obce

### Širšie vzťahy





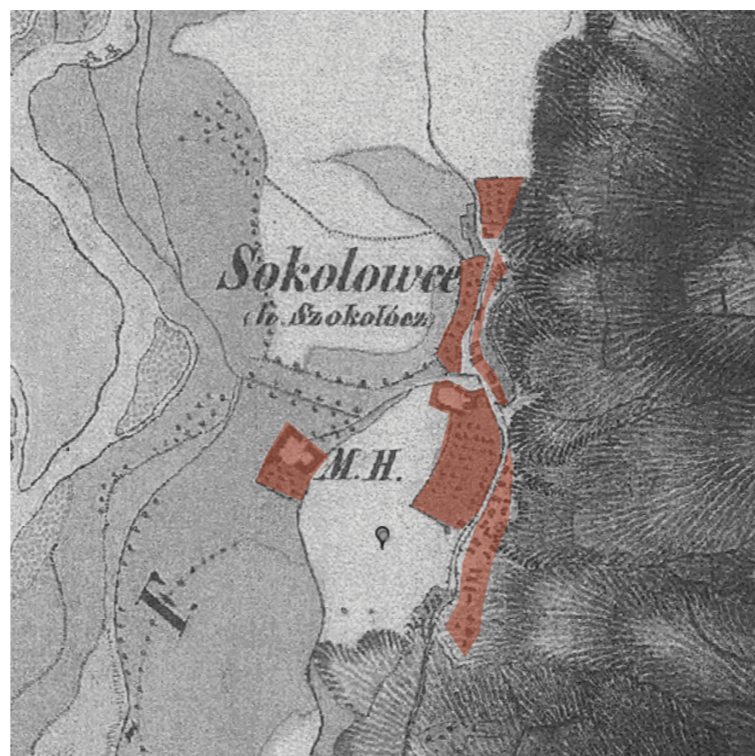
## 1.2 Cestou skrz históriu

tajomstvá vývoja

h i s t ó r i a



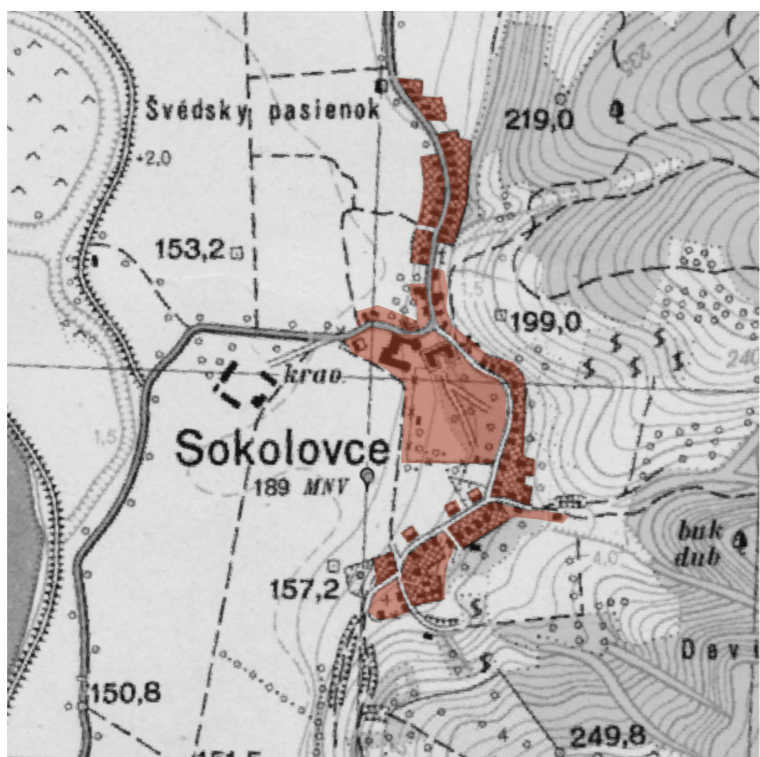
r.1783



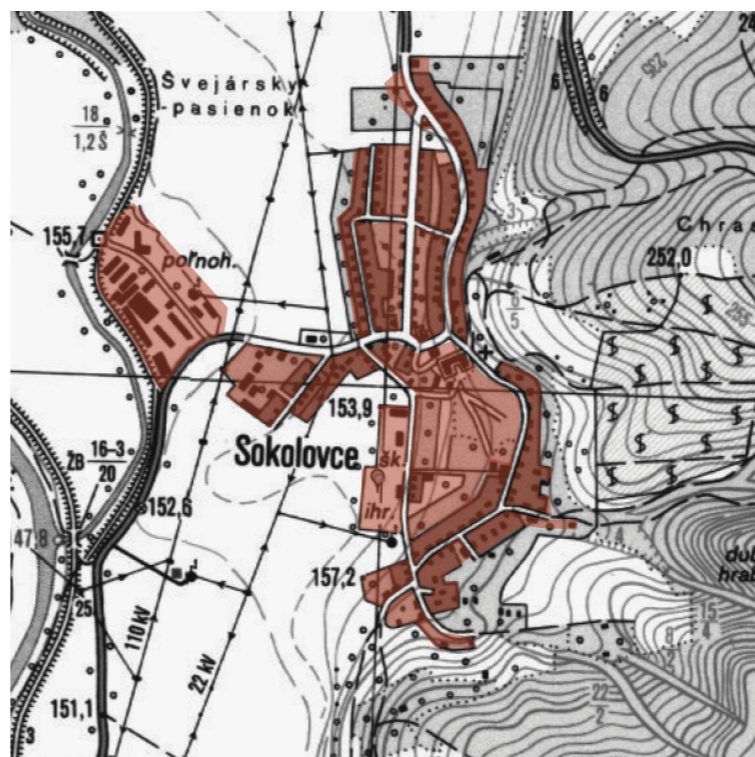
r.1839




r.1938



r.1955




r.1990



r.2025

## Historické mapovanie





kaštieľ zachytený na historickej fotografii smerom z vnútorného dvora na fasádu. Na fotografii je zachytený vnútorný dvor pred jeho devastáciou.



Fotografia zachytáva pohľad na hlavný vstup do kaštieľa z jeho predpolia. Na veži je zachytená pravdepodobne s ďalekohľadom, pretože veža slúžila ako hvezdáreň.

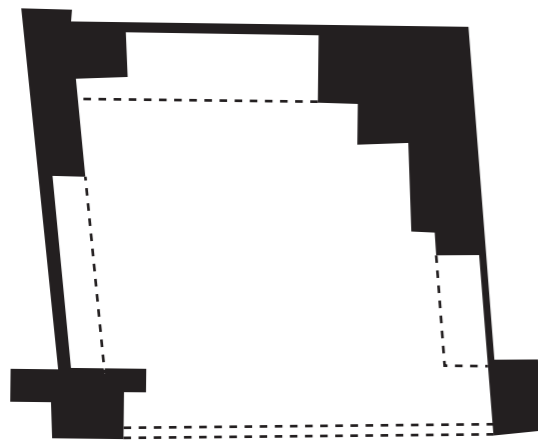


Na fotografií je rozpoznateľný hlavný vstup z dopravnej komunikácie, pričom celé predpolie tvorí vysoká zeleň a hlavnú komunikáciu lemuje alej stromov.

## Historické fotografie



## Časová os



### Okolo roku 1600

najstaršia stavebná etapa

renesančné fortifikačné sídlo zo štyroch samostatne stojacich nárožných objektov so suterénmi, obohané obranným múrom, pravdepodobne s hospodárskou budovou



### roky 1764-1787

rozsiahla klasicistická prestavba

prepojenie štyroch renesančných pevností - možný vznik trojkridlového dvojpodlažného kaštieľa v tvare U s vežou. Postavený bol na renesančných základoch. Úpravy fasád, okien, rizalitov, tympanónov, návrh nových schodísk.



### 2.polovica 19.storočia

menšie dispozičné úpravy

pristavaná drevená lodžia, baroková úprava predpolia (francúzska záhrada, boskety, fontána, stromoradia), menšie stavebné interiérové úpravy



### roky 1950-1980

rozsiahla adaptácia na psychiatrickú liečebňu

prístavba štyroch hmôt, betónové podlahy, zásahy do murív, výstavba nového portikusu, nové priečky, zmeny veľkosti dverných otvorov, degradovanie historických hodnôt objektu

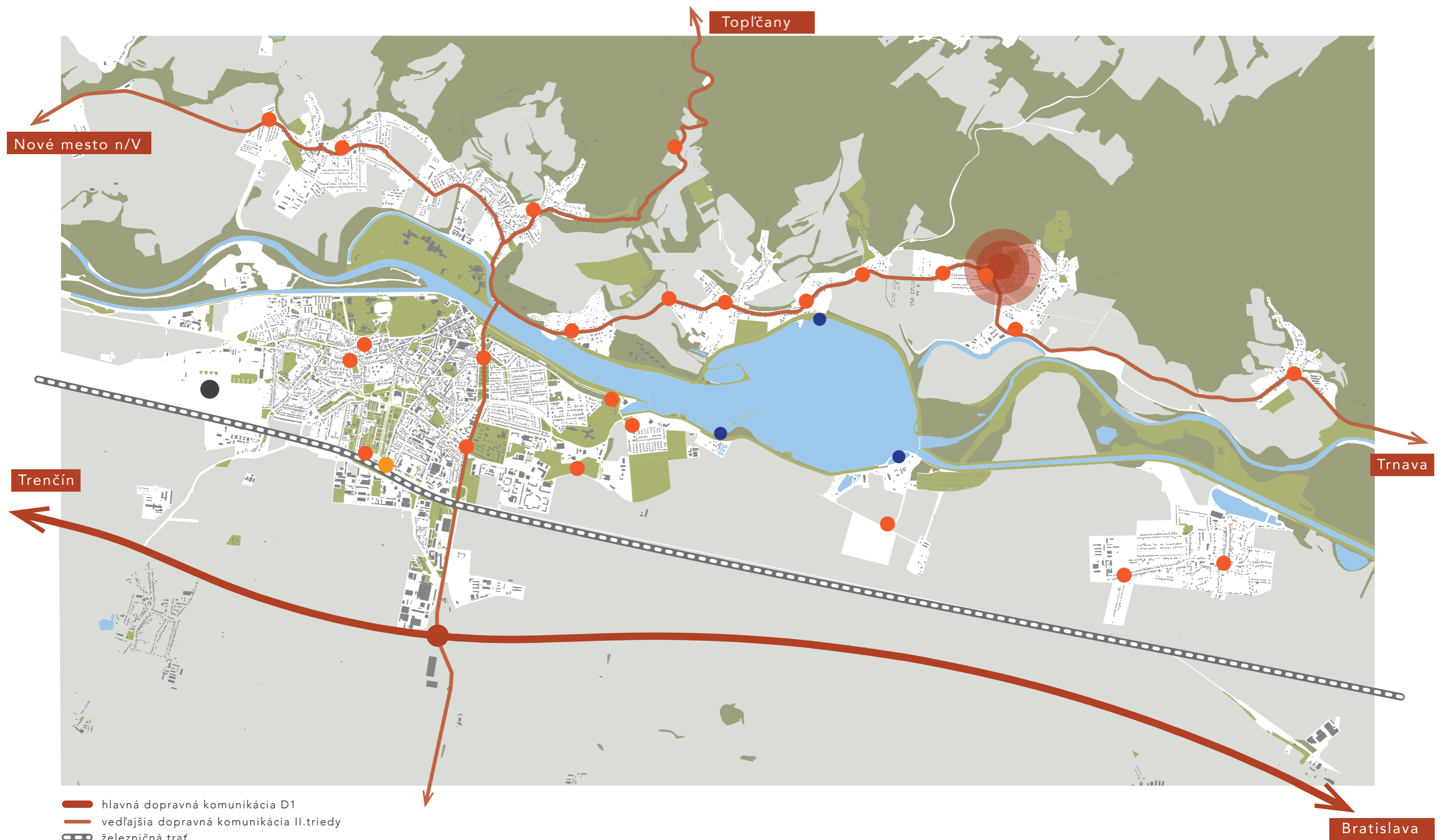
## Stavebný vývoj kaštieľa





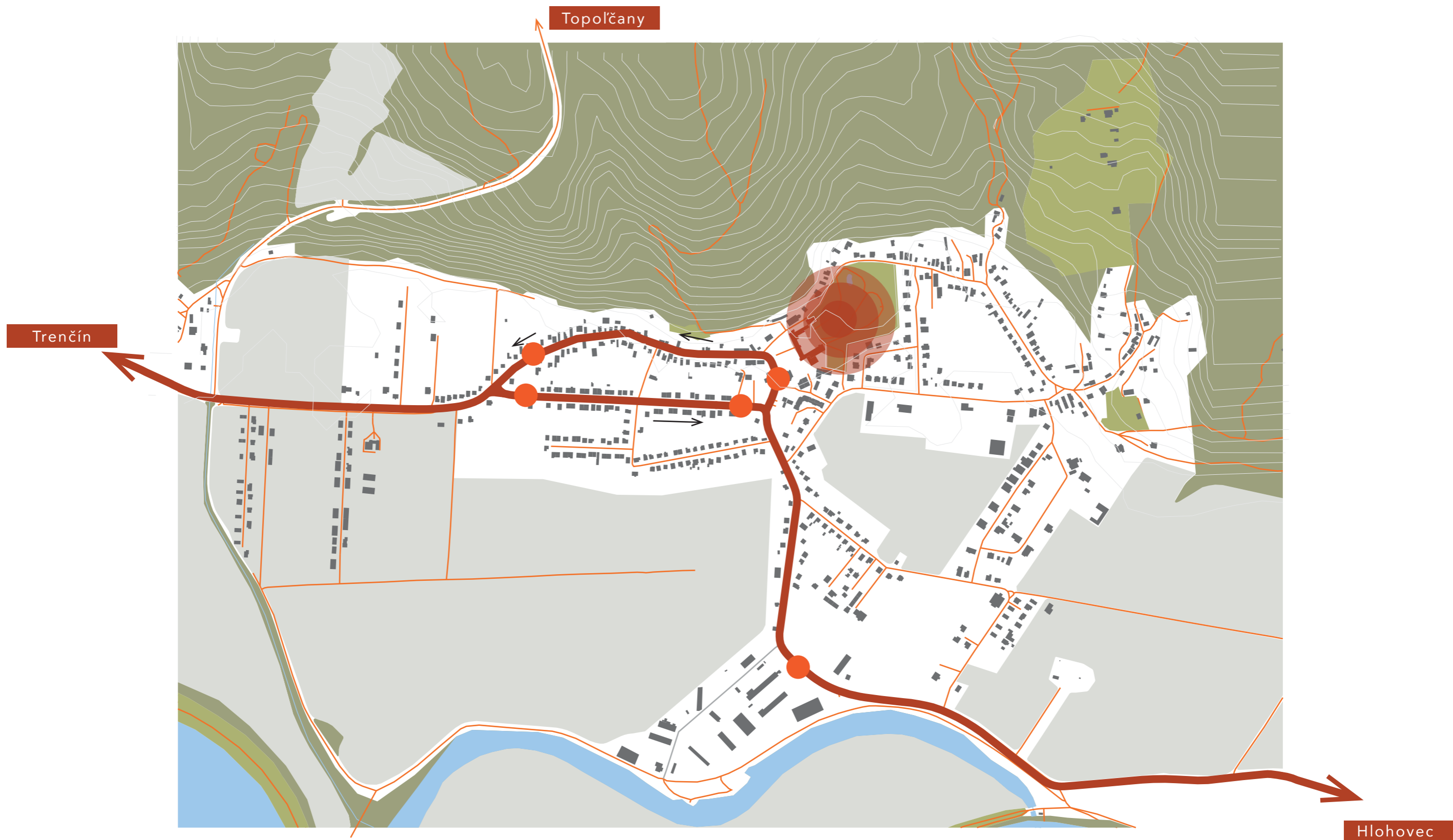
### 1.3 Aké determinanty nás ovplyvnia? Kto budú noví obyvatelia kaštiela?

a n a l y t i c k á   č a s ť



## Dopravná analýza





- hlavná dopravná komunikácia
- vedľajšia dopravná komunikácia II. triedy
- autobusové zastávky

## Dopravná analýza





- bývanie
- občianska vybavenosť
- priemyselná oblasť
- ⋯ riešené územie

- ① areál kaštiela
- ② centrum obce (Obecný úrad, krčmy)
- ③ cintorín
- ④ stavebniny
- ⑤ kostol s farou
- ⑥ školský areál

## Analýza funkcií





- lesy
- súkromná zeleň (predzáhradky)
- zeleň parku kaštiela
- verejná zeleň
- poľnohospodárske plochy
- riešené územie

## Analýza zelene

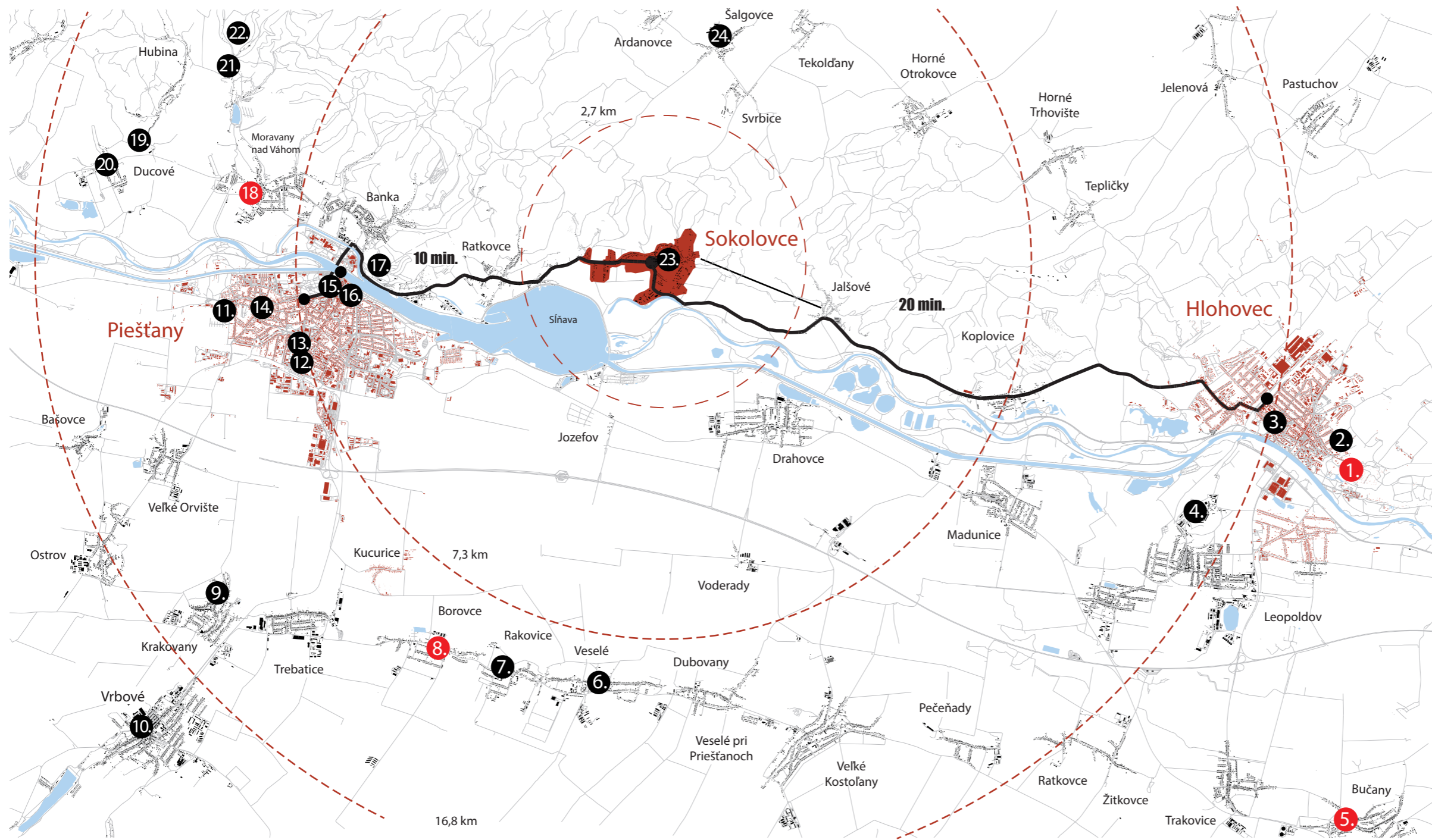




- |                              |                               |
|------------------------------|-------------------------------|
| ■ 1-2 podlažná zástavba      | ● hlavný kompozičný uzol      |
| ■ 3 a viac podlažná výstavba | ● vedľajší kompozičný uzol    |
| ■ hmotový akcent             | — hlavná kompozičná os        |
| ■ výškový akcent             | - - - vedľajšia kompozičná os |
| ■ ■ ■ riešené územie         | → gradácia terénu             |

### Kompozičná analýza

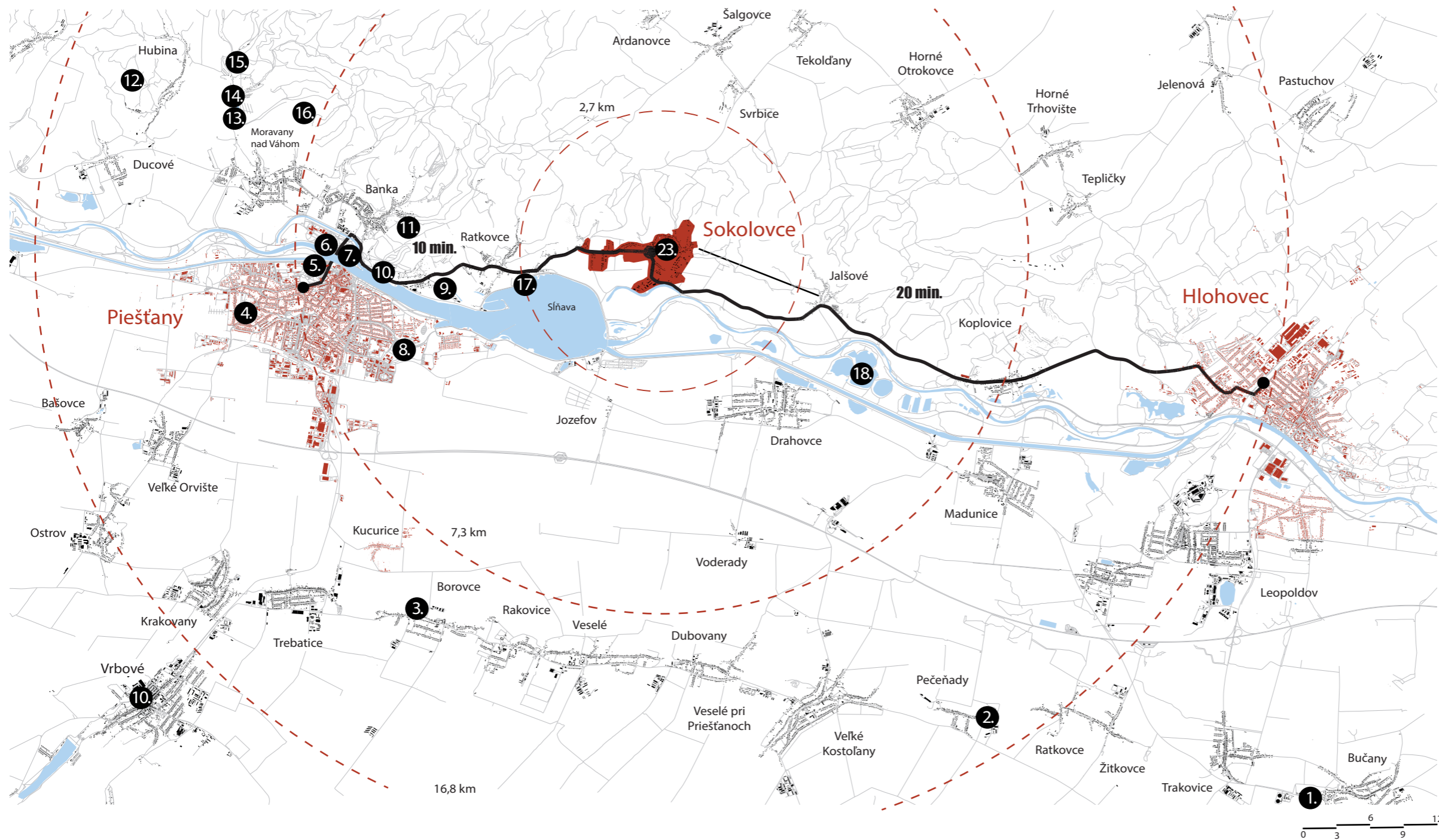




- |  |              |
|--|--------------|
| 1. Hlohovecký zámok, Empírové divadlo    | Hlohovec     |
| 2. Hvezdáreň a planetárium               | Hlohovec     |
| 3. Vlastivedné múzeum                    | Hlohovec     |
| 4. Pevnosť Leopoldov                     | Hlohovec     |
| 5. Nyáryovská kúria                      | Bučany       |
| 6. Rodný dom Štefana Moeyzesa            | Veselé       |
| 7. Historická budova poštovej stanice    | Rakovice     |
| 8. Kúria rodiny von Wattenwylje          | Borovce      |
| 9. Etnografické múzeum                   | Krakovany    |
| 10. Kostolná šikmá veža                  | Vrbové       |
| 11. Vojenské historické múzeum           | Piešťany     |
| 12. Elektráreň (pamiatka)                | Piešťany     |
| 13. Kugelbunke z 2. sv (pamiatka)        | Piešťany     |
| 14. Prancier (pamiatka)                  | Piešťany     |
| 15. Balneologické múzeum                 | Piešťany     |
| 16. Kolonádový most (pamiatka)           | Piešťany     |
| 17. Červená veža (pamiatka)              | Piešťany     |
| 18. Kaštieľ Moravany (pamiatka)          | Moravany n/V |
| 19. Kostolec Ducové (hradisko, pamiatka) | Ducové       |
| 20. Náučný chodník Ducové                | Ducové       |
| 21. Mlyn Rudolfa Durana                  | Moravany n/V |
| 22. Hradište (hradisko, pamiatka)        | Moravany n/V |
| 23. Kaštieľ v Sokolovciach               | Sokolovce    |
| 24. Kaštieľ Šalgovce                     | Šalgovce     |

## Významné pamiatky v okolí





- |                                 |              |
|---------------------------------|--------------|
| 1. Komunitné centrum            | Bučany       |
| 2. Detský domov                 | Pečeňady     |
| 3. Jazero Borovce               | Rakovice     |
| 4. Komunitné centrum Usmejsa    | Piešťany     |
| 5. Dom umenia Piešťany          | Piešťany     |
| 6. Thermia Palace               | Piešťany     |
| 7. Kúpalisko Eva                | Piešťany     |
| 8. Tenisový centrum             | Piešťany     |
| 9. Senior club Sĺňava           | Piešťany     |
| 10. Stará rozhľadňa             | Piešťany     |
| 11. Rozhľadňa Banka             | Banka        |
| 12. Sklaka pri Hubine           | Hubina       |
| 13. Striebornica                | Moravany n/V |
| 14. Senior klub Striebornica    | Moravany n/V |
| 15. Moravianska lesná železnica | Moravany n/V |
| 16. Jaskyňa                     | Moravany n/V |
| 17. Lodenica Paráda             | Ratkovce     |
| 18. Drahovské rybníky           | Drahovce     |

## Funkcie v okolí





## Lokalitný program



### Východiskový stav

- najvýznamnejšia historická pamiatka medzi Piešťanmi a Hlohovcom
- ucelený charakter historického vidieckeho sídla s príslušným historickým parkom
- situovanie kaštieľa v centre obce s nadväznosťou na kostol
- potenciál v postavení - prirodzené komunitné sociálne, kultúrno - spoločenské centrum obce
- v blízkosti základná občianska vybavenosť obce

### Navrhované ciele

- denný stacionár sociálneho zariadenia pre seniorov (cca 30 miest) + doplnkové voľnočasové aktivity
- reprezentačný priestor pre kultúrno spoločenské aktivity samosprávy (komunitná činnosť, kultúra, vzdelávanie, doplnkové služby)
- priestory pre mládež a záujmovú činnosť
- využitie na oddych a cestovný ruch

### Špecifické ciele zámeru

- posilnenie kultúrneho a spoločenského života v obci a v regióne
- skvalitnenie kultúrneho a spoločenského života v obci a v regióne
- prehĺbenie národných ľudových tradícií
- sprístupnenie histórie, ľudovej kultúry a umenia
- zvýšiť konkurencie schopnosť a atraktivitu územia spolu s rozvojom miestnych služieb pre cestovný ruch
- vytvorenie voľnočasových aktivít
- posilnenie vzťahu k prírode a ochrane životného prostredia
- výchova a vzdelávanie zriadením náučných historických a botanických chodníkov
- priestory pre oddych a relax
- celoročný súbor atraktívnych netradičných dobových zážitkov z návštevy obnovených Národných kultúrnych pamiatok pre verejnosť
- obnovenie tradícií, náboženských sviatkov, kultúrnych divadelných a hudobných vystúpení
- trvalé expozitúry historických predmetov v interiéri a exteriéri s doplnkovými službami pre zvýšenie cestovného ruchu
- organizácia dobových akcií, svadieb, firemných a školských vzdelávacích akcií

### Prínosy

#### Pre obec

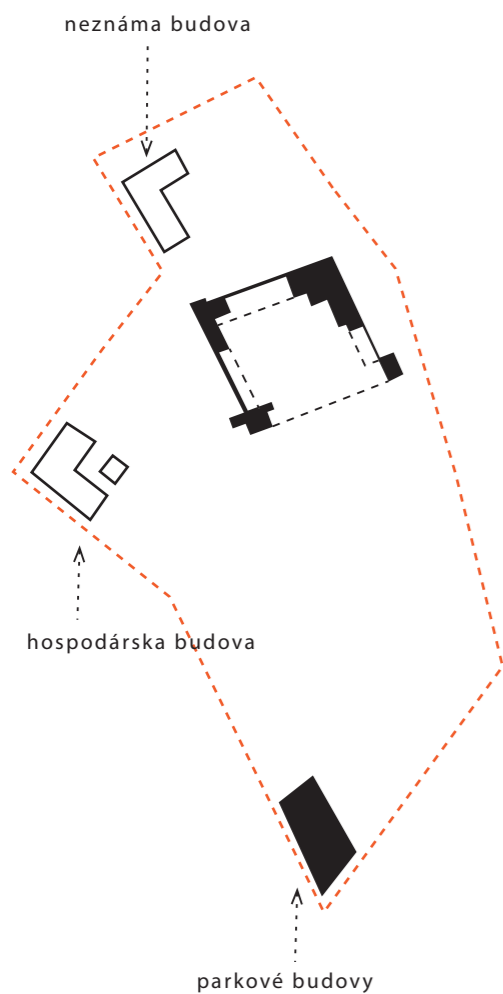
- rekonštrukcia chátrajúce NKP
- využitie nevyužívaných budov
- pokrytie dopytu po sociálnych službách
- rozšírenie cestovného ruchu
- tvorba pracovných príležitostí

#### Pre región

- zvýšenie cestového ruchu
- využitie potenciálu NKP
- tvorba pracovných príležitostí
- rozvoj regiónu

### Lokalitný program

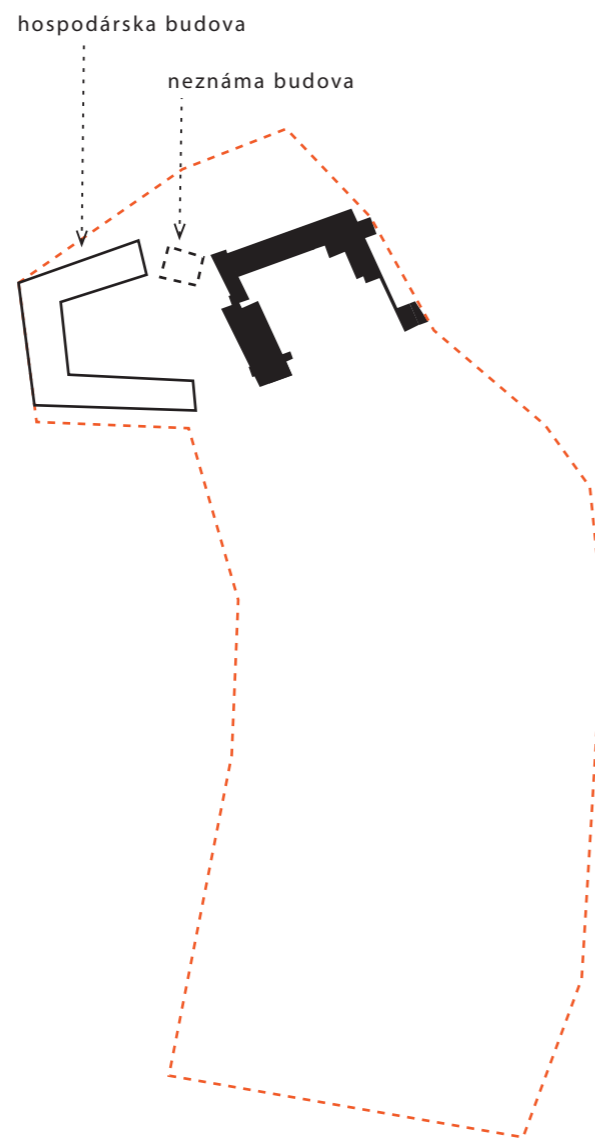
1. Kostol Povýšenia Svätého kríža s farou
2. Obecný úrad Sokolovce, Slovenská pošta
3. Pohostinstvo
4. Potraviny
5. Základná škola s materskou školou
6. Multifunkčné ihrisko, futbalové ihrisko
7. Cintorín
8. bývalé grófske pivnice



**rok 1783**

prvá zaznamenaná podoba parku

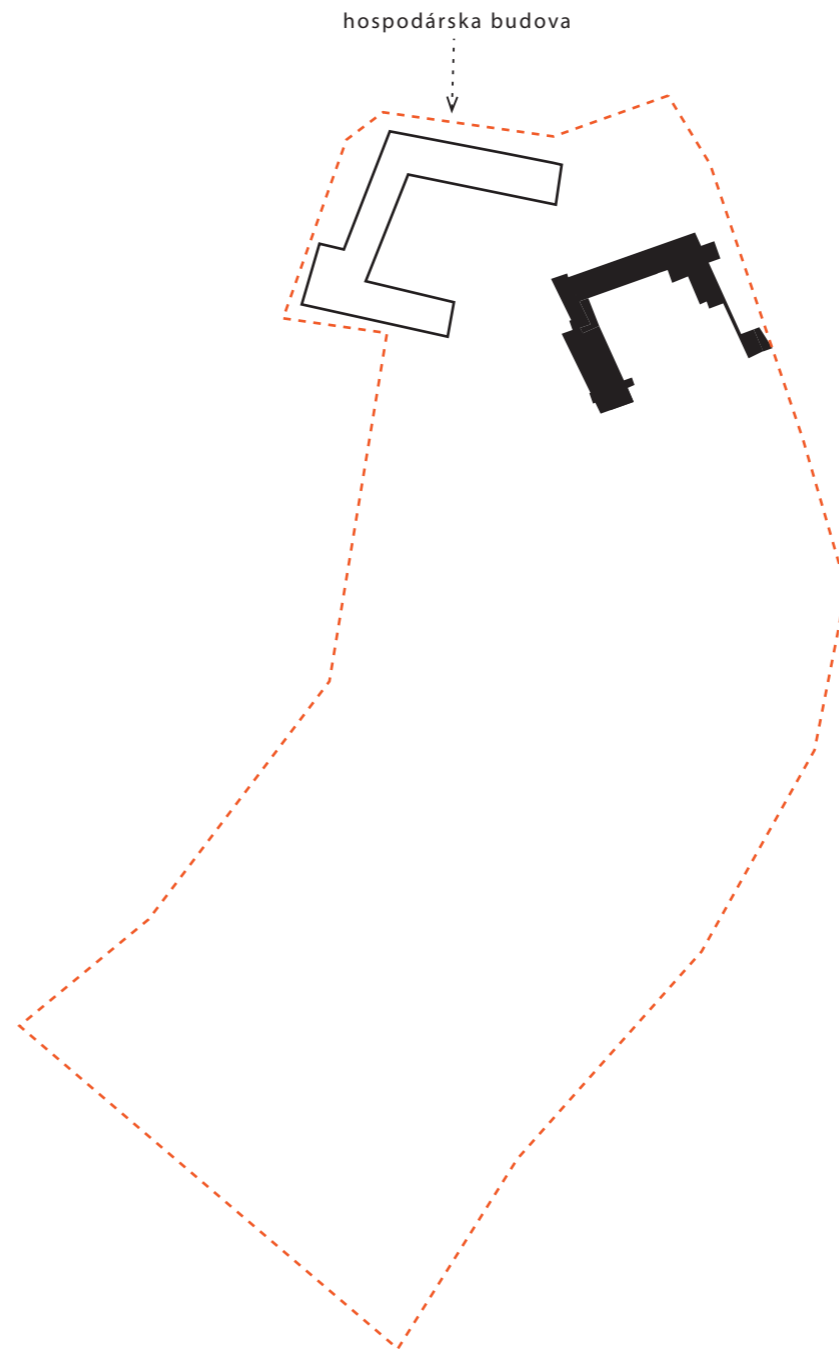
k parku prilehali budovy, pravdepodobne išlo o hospodársku budovu a budovu parku avšak nechádza sa tu aj budova, ktorú nevieme presne identifikovať



**rok 1839**

zväčšenie rozlohy parku

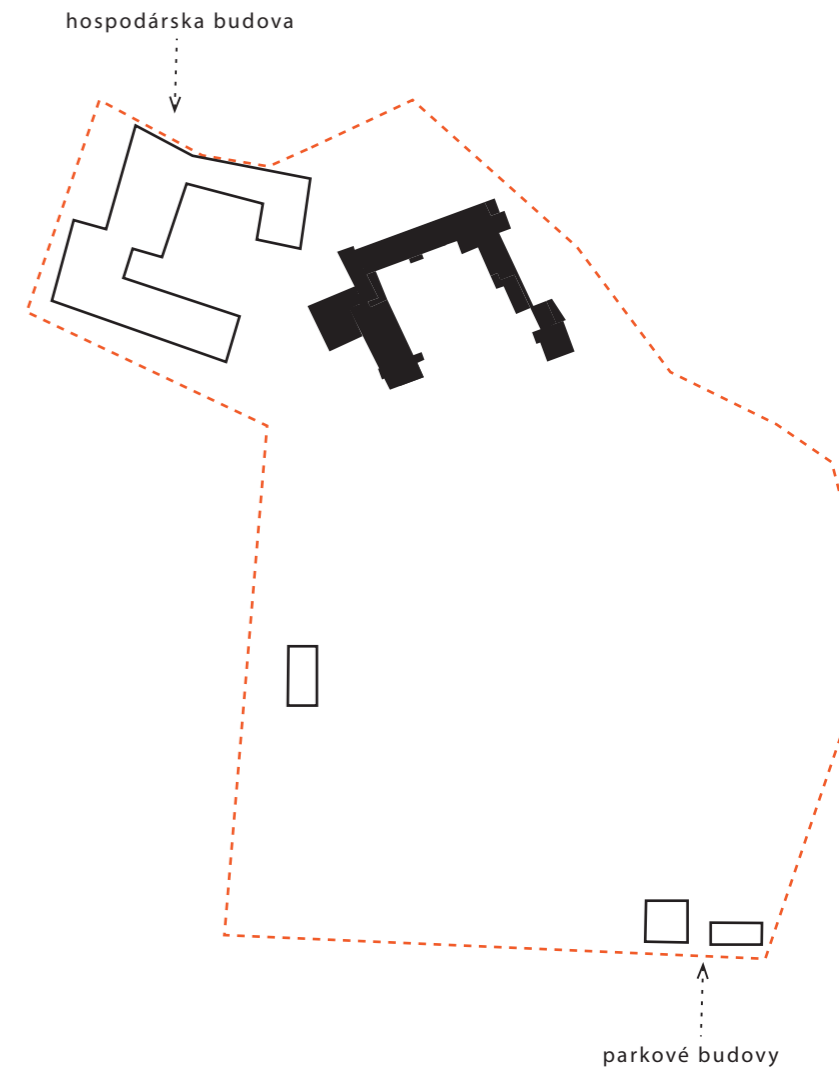
pristavané krídla k hospodárskej budove, veľkosť areálu parku sa zväčšila



**rok 1889**

zväčšenie rozlohy parku

hospodárska budova zmenila svoje proporcie, areál kaštieľa taktiež zväčšil svoje proporcie



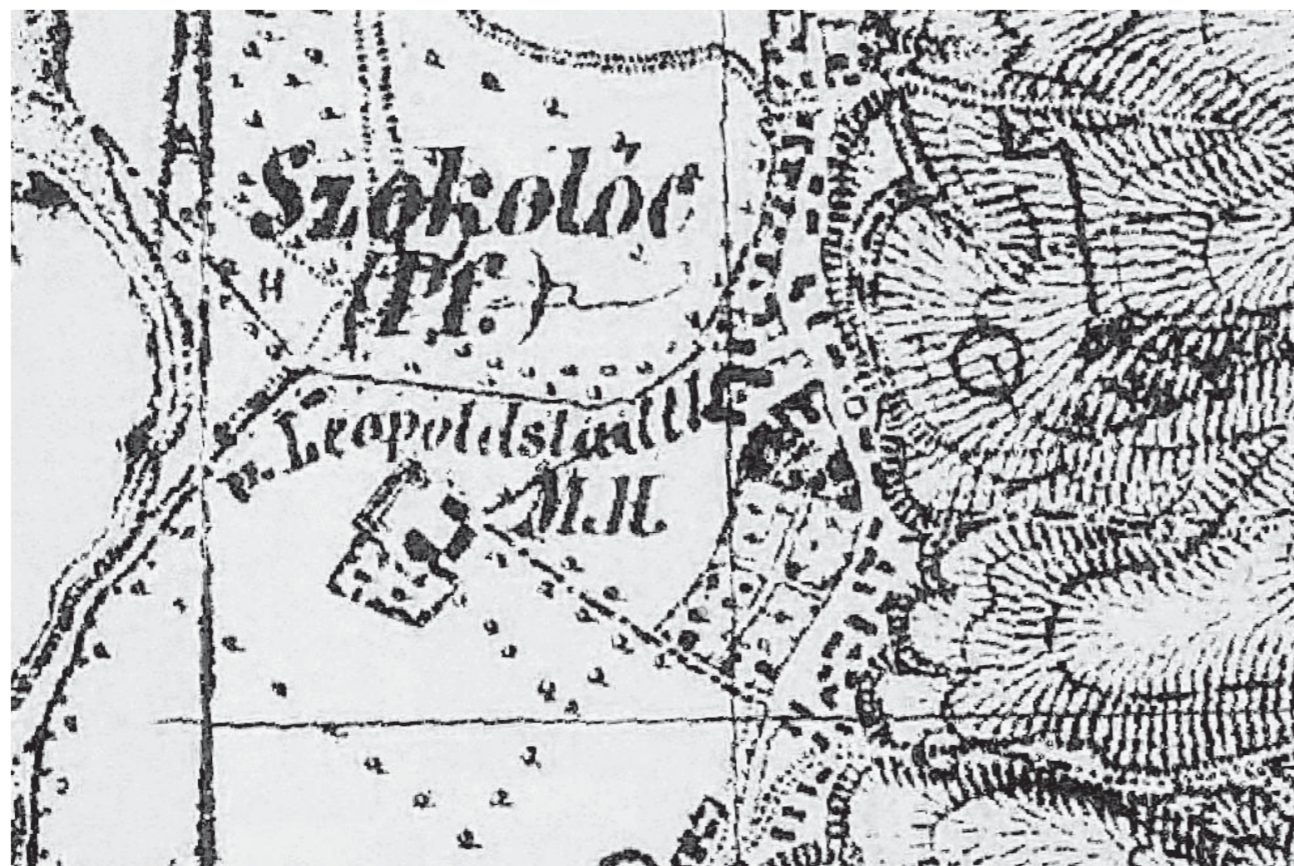
**rok 1964**

zväčšenie rozlohy parku

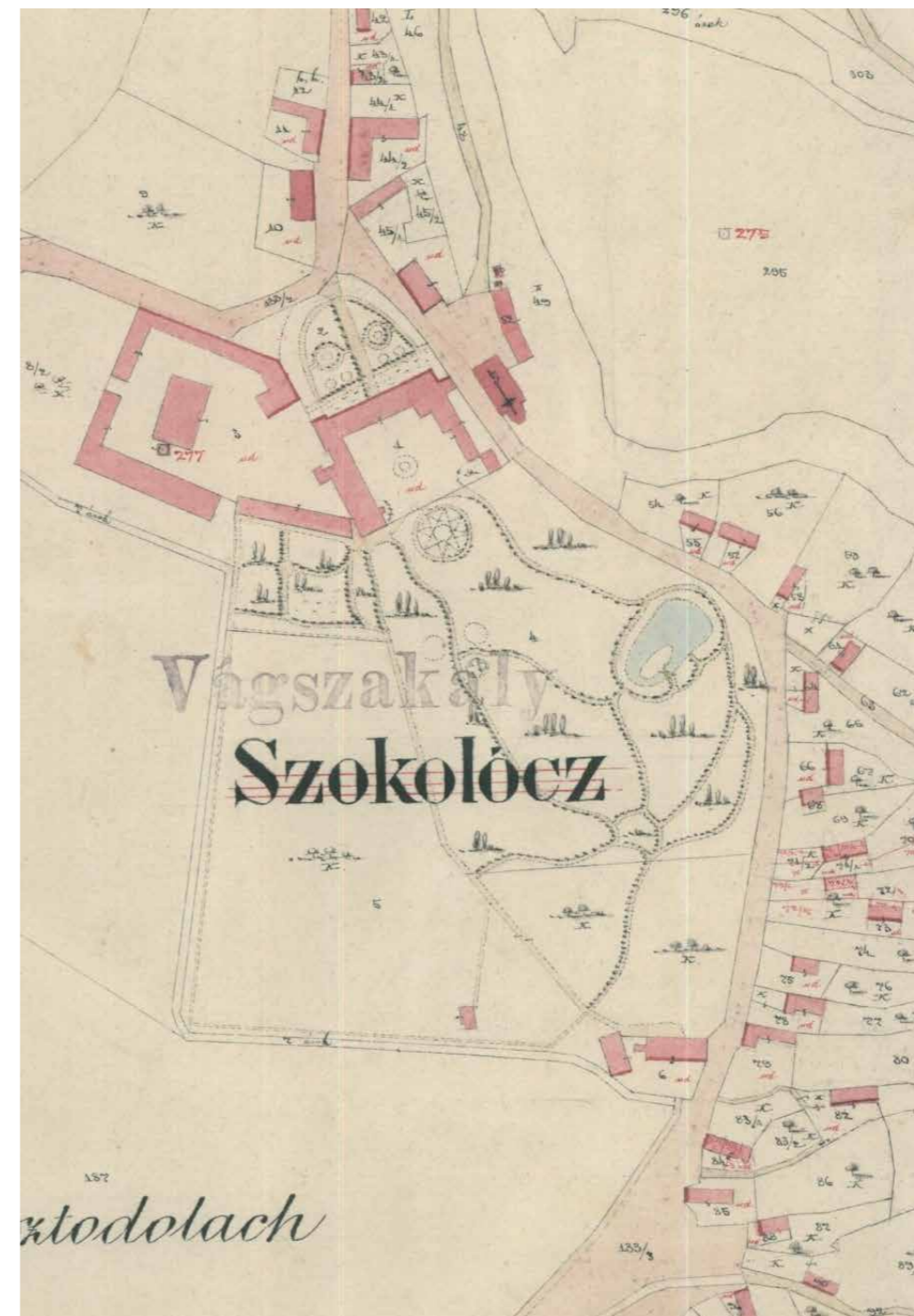
hospodárska budova si zachovala približne rovnaké proporcie, pribudli budovy v parku

## Vývoj parku





rok 1889  
 na historickom mapovaní je zachytený park s hospodárskou budovu, koncepcia parku je v pravidelnom rastrí s jasným vymedzením cestičiek



rok 1894  
 na detailnejšom historickom mapovaní je zachytený park v detailnejšej koncepcii z čoho jasne čítať riešenie záhrad v predpolí a vnútornom nádvorí v nadväznosti na voľne komponový park

### Historické mapovanie parku




### hodnota urbanistická

ucelenosť areálu  
centrálna poloha areálu vo vidieckom sídle  
zachovanie najstarších drevín a jazierka  
zachovanie tradícií




### hodnota architektonická

dekoratívne plastické prvky fasád  
konštrukčné riešenie  
vrstvenie vývojových etáp



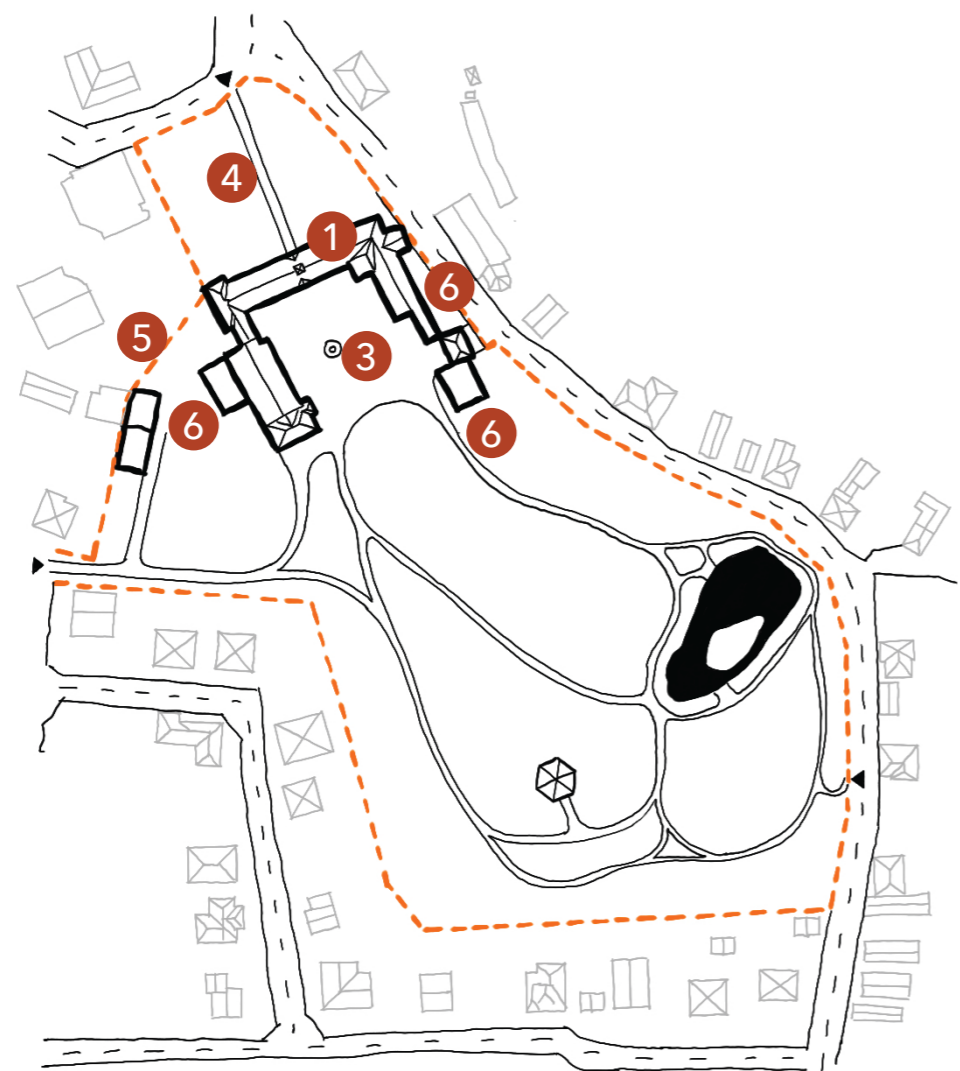
### hodnota historická

dokumentácia kaštiela s historickými hodnotami  
mapovanie vývoja rodu  
adaptácia kaštiela na iné funkcie



## Charakteristika pamiatkových hodnôt NKP





1 objekt kaštiela v schátralom stave bez strechy a prepadnutými stropmi



2 praskajúci interiér s opadanými omietkami poznačenými vandalizmom



3 zaniknuté nádvorie kaštiela so sniženou fontánou, s nadväznosťou na park

4 zaniknutá koncepcia predpolia bez väčšej starostlivosti o najstaršie dreviny


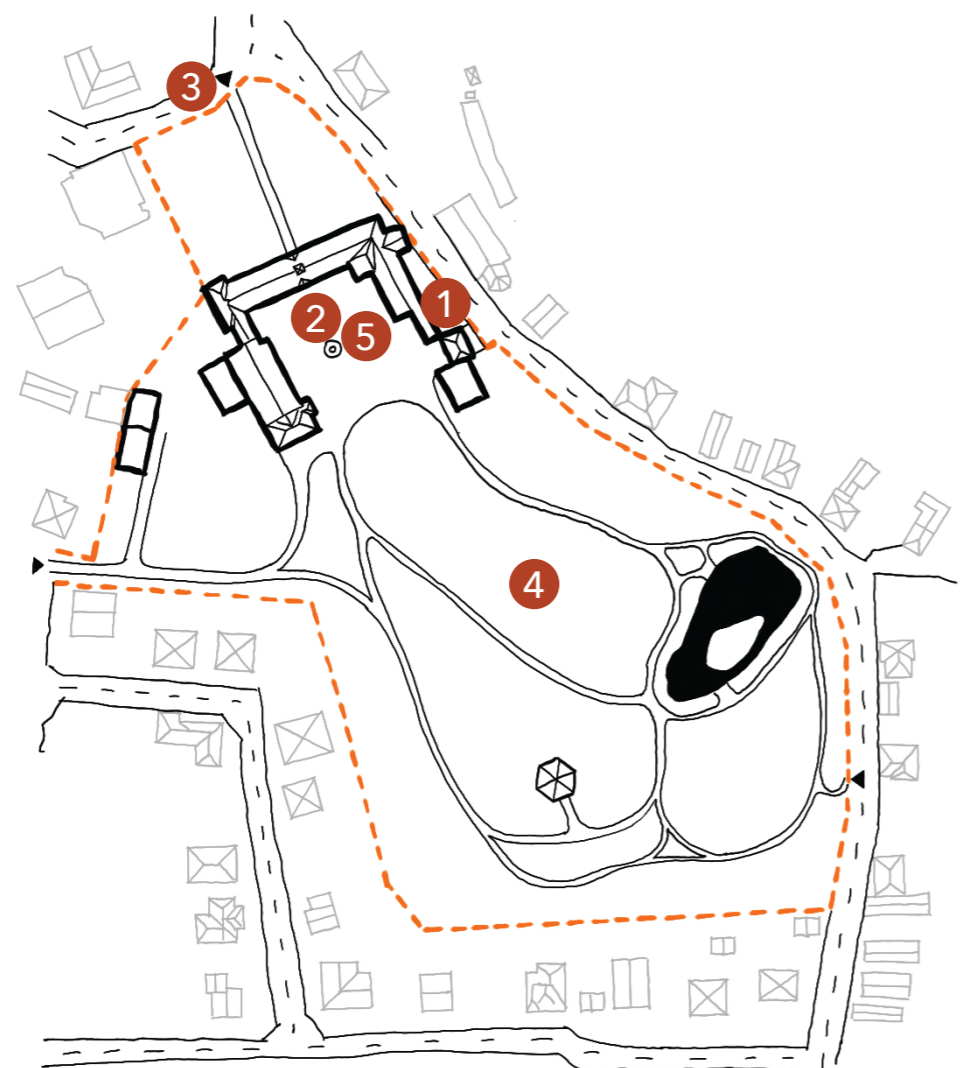
5 situovanie hospodárskeho dvora v priamej nadväznosti na vstup do areálu bez koncepcie



6 prístavby počas poslednej stavebnej etapy pol. 20. storočia

## Výkres problémov





1 zachovaná renesančná pivnica v celom jej rozsahu



2 obnovenie architektonických prvkov fasády, významné prvky v interiéri - klenby, niky



3 existujúci pôvodný vstup na pozemok umožňujúci nástup návštevníkov do predpoľa kaštiela s prepojením na hlavný vstup do kaštiela

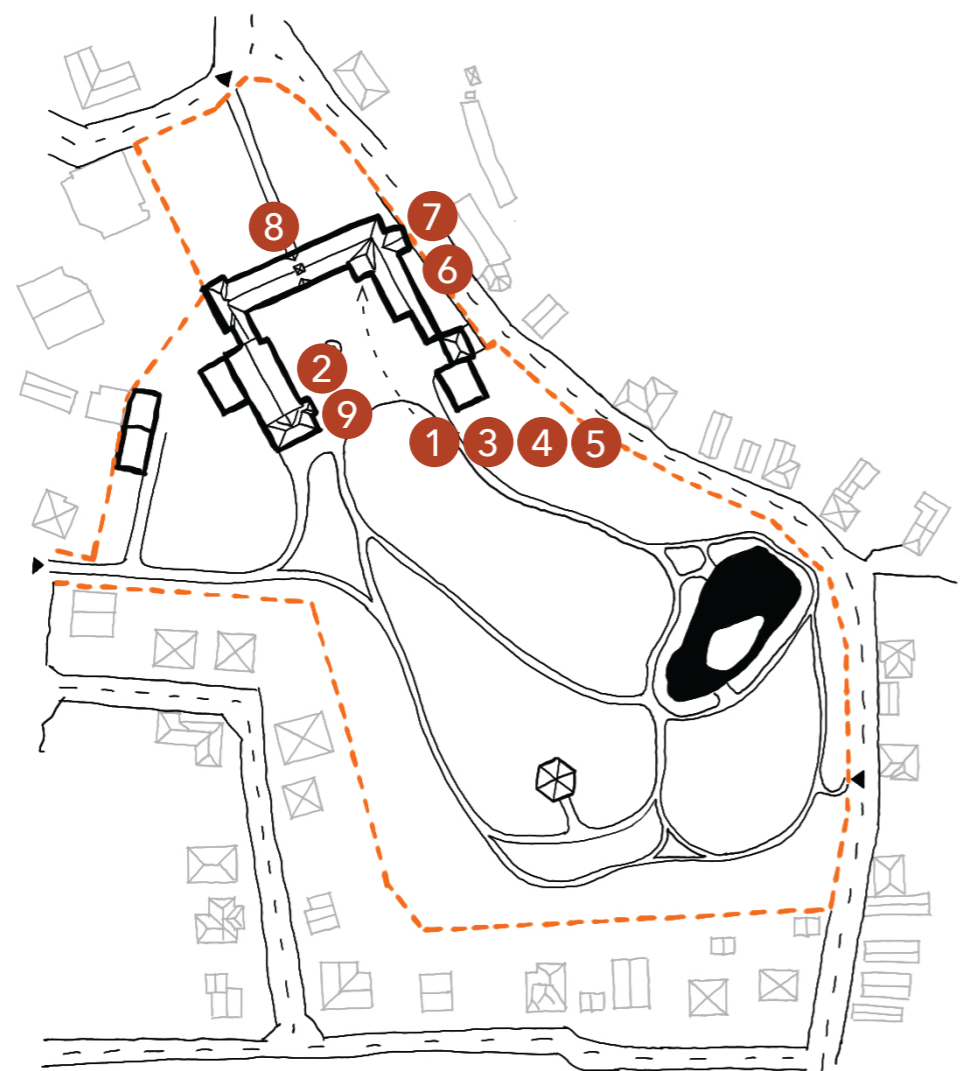
4 využívanie parku na kultúrne podujatia, zachovanie zelene a pôvodnej koncepcie



5 panoramatický výhľad do okolia s vyhlídkovou vežou

## Výkres potenciálov





1 šabrány a nika s sochou Panny Márie



2 pozostatok arkády



3 bosáž s tektinokou a ozdobná šambrána




4 korunná rímsa s korunou veže



5 vretenové drevené schodisko do veže




6 renesančné maľované sgrafitá



7 výzdoba tympanónu nad zaniknutým vstupom



8 vstupný kamenný portál



9 štukové iluzívna okenica

## Najvzácnejšie detaily



## Limity

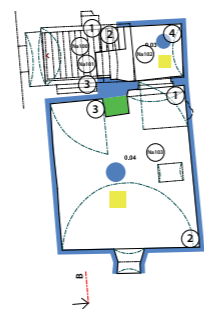
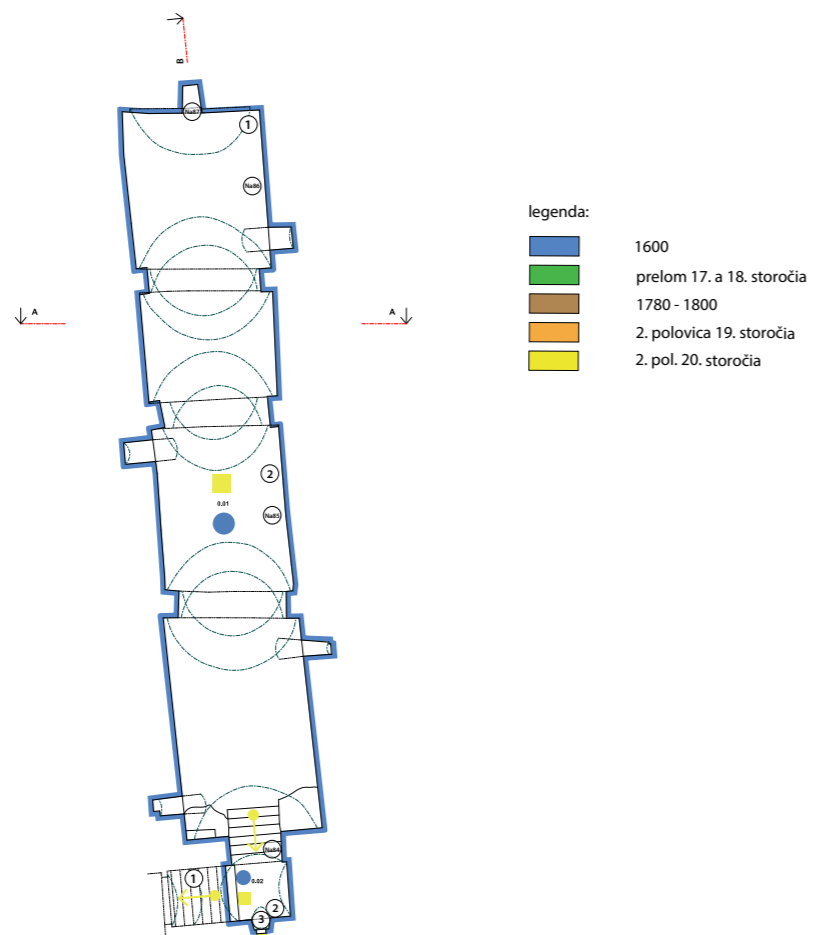
chátrajúca národná kultúrna pamiatka  
zlý stavebno-technický stav objektu  
absencia parkovacích a odstavných plôch  
nahustenie funkcií v objekte  
slabšia občianska vybavenosť  
susedstvo s rodinnými domami

## Príležitosti

prinavrátenie ucelenosti diela  
návrh funkčného využitia budovy  
vytvorenie nových pracovných príležitostí  
podpora komunitného života v obci a v okolí  
častočné finančná návratnosť peňažných  
prostredkov obci  
rozvoj regiónu a územia  
centrálne situovanie kaštiela v obci  
nadregionálny charakter využitia územia  
možnosť rozvoja územia  
možnosť rozluky automobilovýchj a peších trás v  
riešenom areály  
záujem obce o obnovu a zácharanu pamiatky  
blízkosť vidieckého sídla pri veľkých mestách

## Koncept

## Limity a potenciály



## Slohová analýza

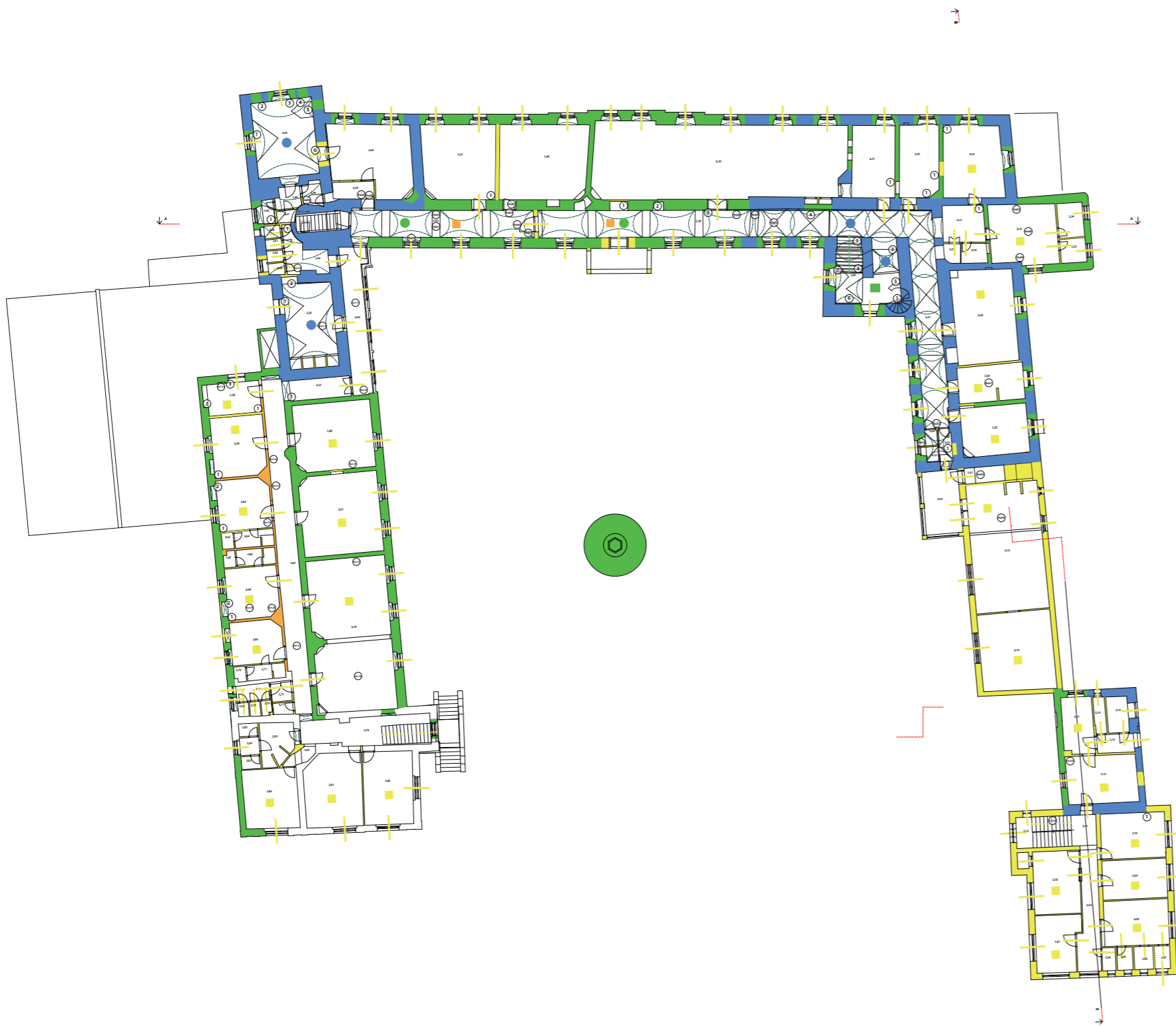




- legenda:
- 1600
  - prelom 17. a 18. storočia
  - 1780 - 1800
  - 2. polovica 19. storočia
  - 2. pol. 20. storočia

## Slohová analýza





## Slohová analýza



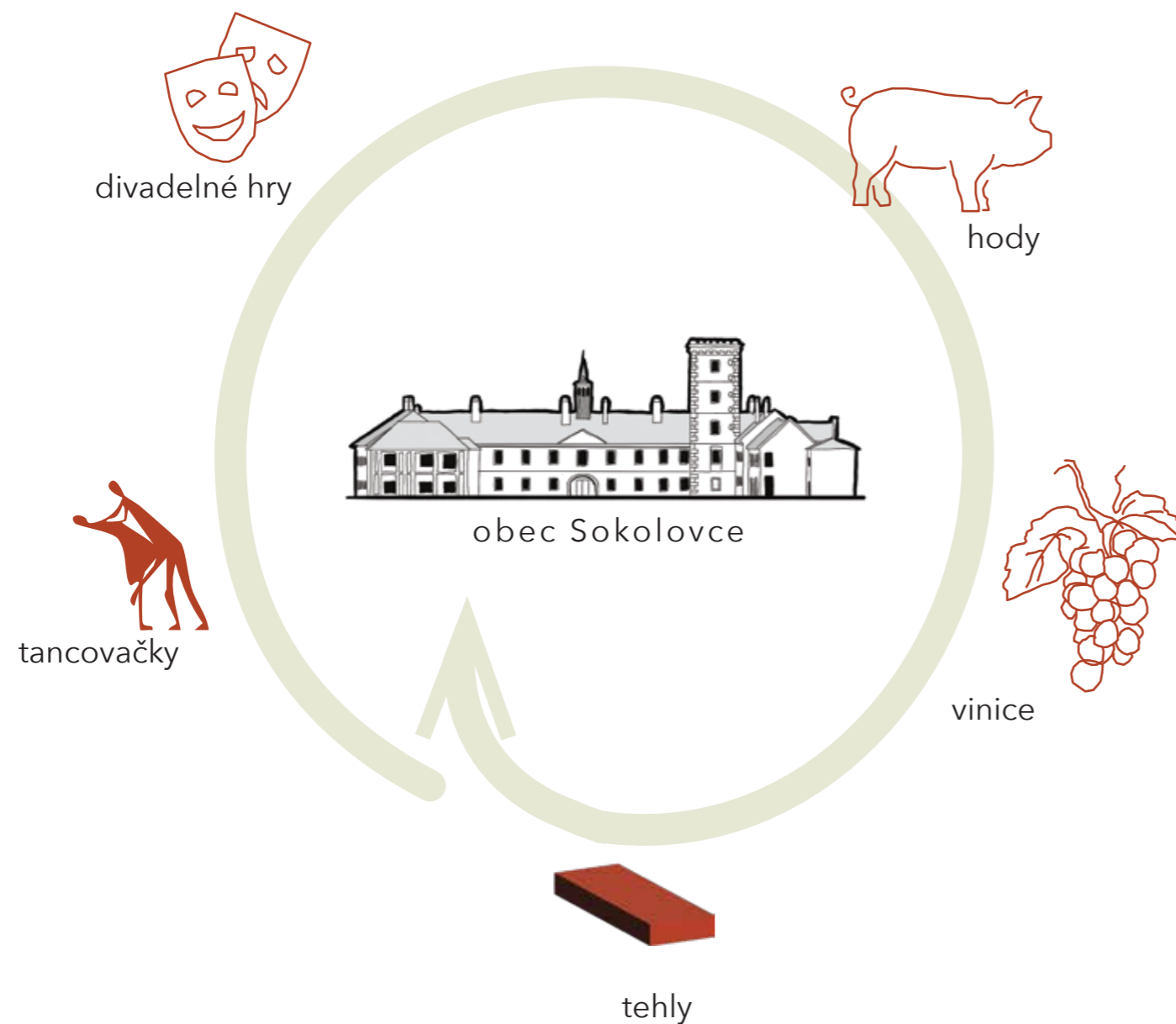
## 1.4 Návrh obnovy kaštieľa a areálu

domov pre seniorov s komunitným centrom

n á v r h o v á č a s ť

#### 1.4. formovanie novej podoby kaštieľa

V architektonickej štúdií sa koncept a návrh riešenia zameriava na najvhodnejšiu pamiatkovú obnovu so zachovaním pamiatkových hodnôt. Cieľom je prinavrátiť najvhodnejšiu, najznámejšiu podobu kaštieľa podľa poslednej najvzácnejšej vrstvy. Areál kaštieľa je navrhnutý na revitalizáciu, podľa návrhu Rekonštrukcie NKP parku podľa návrhu Ing. Zoltána Balka. Revitalizácia sa dotkne predpolia kaštieľa, kde sú navrhnuté trasy podľa historického mapovania. Vo vybraných častiach je navrhnutá nová stromová výsadba so zachovaním najstarších stromov, a výsadbou kvetnatých lúk a trvalkových záhonov v centrálnej časti predpolia. Nádvorie je taktiež koncipované podľa zachovaného detailu historického mapovania. Trasy pre pších sú orientované podľa hlavnej kompozičnej osi kaštieľa s centrálnym bodom v strede - fontánou. K fontáne vedie mlatová cesta s frakciou 10 mm, pričom ostatné cesty sú zväčšiou frakciou. Trávnaté plochy sú okrášlené výsadbou trvalkových záhonov a nízkym okrasných kríkov. Po krajoch krídiel kaštieľa sú navrhnuté pobytové terasy pre domov pre siniorov a kaviareň pre vonkajší pobyt na čerstvom vzduchu s výhľadom do parku. Pešie trasy v parku obec zrevitalizovala podľa návrhu. Vedľa západného krídla je navrhnutá rekreačná zóna s komunitnými záhradami pre seniorov. Pri vstupe na pozemok pre automobili bolo navrhnutých 12 parkovacích miest, z toho 1 bezbariérové. Vedľa parku vznikla rekreačná zóna s menšiou záhradou, prispôsobená podľa predpolia v centre, ktorej sa nachádza výsadba trvalkových záhonov. Pre domov pre seniorov boli navrhnuté státie pre sanitky. V celom areály sú primárne navrhnuté trasy pre pších a potlačené na okraj s čo najväčším obmedzenm vo výnimočných prípadoch sú automobili. V predpolí kaštieľa je navrhnutý systém vysadnutia a nasadnutia do auta a okamžitého opustenia areálu kaštieľa. V areály kaštieľa sa snažili zachovať čo najviac pôvodnej vysokej dreviny. Navyhnutá výsadba vysokej dreviny bola iba v prípade okolo vysokého betónového plota od výstavby rodinných domov. Celý areál je navrhnutý na rekreačné využívanie s vytvorením atmosféry pre akcie.



Tradície

## Tradície

### 1.1. Tradície v obci Sokolovce

V Sokolovciach patrilo medzi najvýznamnejšie zvyky krsty a svadby, ktoré bývali veľmi slávnostné. Dodržiavala sa aj tradícia dožiniek. Populárne boli aj fašiangové oslavy, kedy boli typické tancovačky, oblievanie a tradičná fašiangová zábava. Udržovali sa aj kresťanské zvyky a tradície. Vysväťovanie príbytkov farníkov a písanie letopočtu na dvere ostali doteraz zachované. Medzi kultúrne podujatia patrili spoločné tancovačky, ktoré sa tradujú už za Rakúsko-Uhorska, za sprievodu miestnych kapiel. OD roku 1918 sa v obci začali usporiadať divadelné hry. Jedna z prvých divadelných hier bola „Kamenný chodníček“. V divadelných hrách hrali ochotníci, divadelníci zo širokého okolia. Divadelné hry sa hrali v miestnom hostinci alebo v škole. Neskôr sa presunuli do priestorov prerobenej sýpky na tanečnú sálu, vybavenú javiskom a kulisami. Medzi známe tradície patrí aj vinárska, vyrábania tehál.

<https://visitpiestany.sk/sokolovce/>  
<https://sokolovce.sk/index.php?l=sk&p=4>

# Tajomstvo vínnej tradície

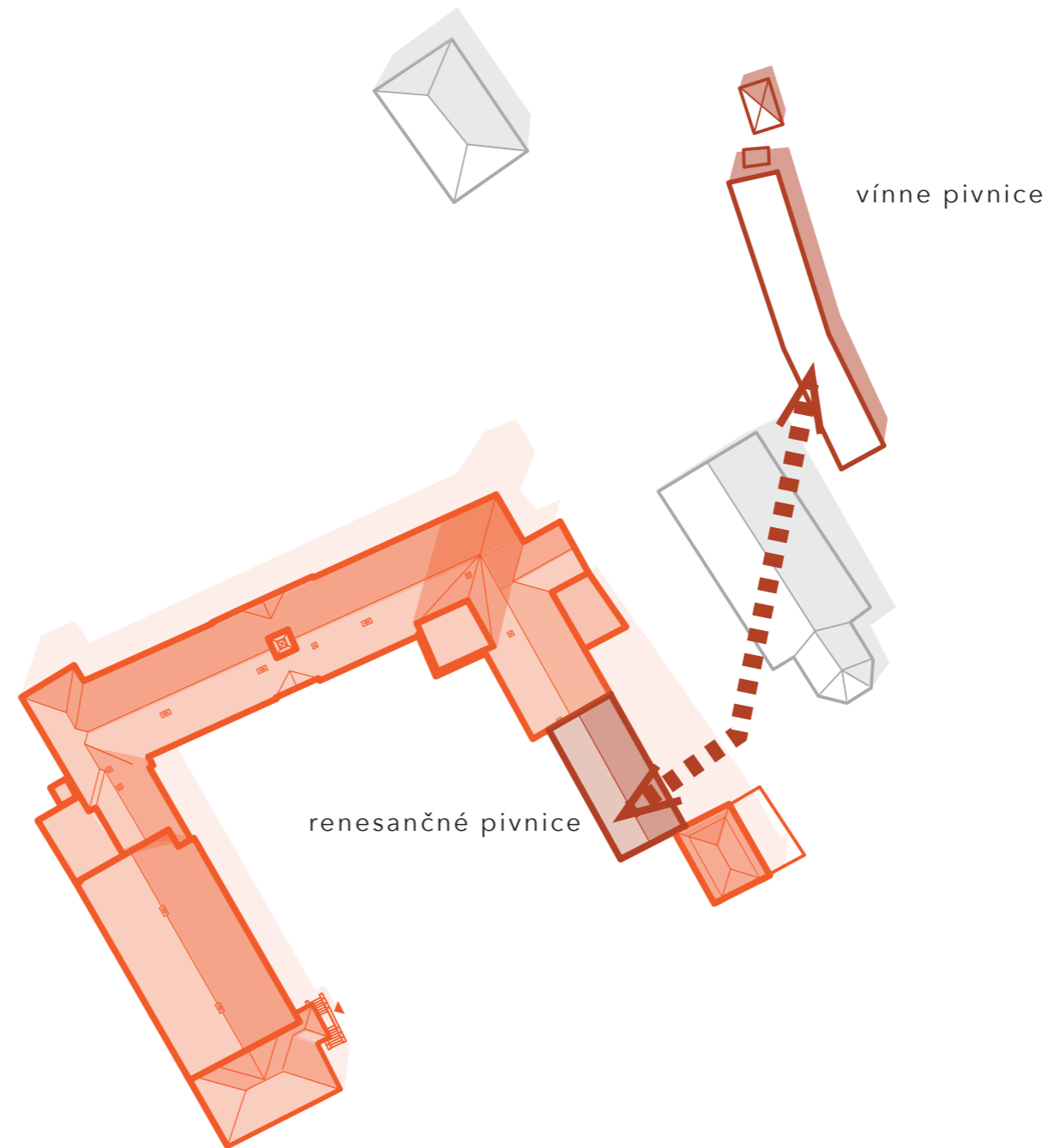


## 1.1. Malokarpatská vinohradnácka oblasť

Obec Sokolovce patrí medzi 12 vinohradníckych regiónov s významnou vinohradníckou tradíciou. V regióne sa okrem obce Sokolovce nachádzajú obce ako Banka, Bíňovce, Čachtice, Kálnica, Moravany nad Váhom, Ratkovce, Smolenice, Vrbové. Tradícia vinohradníctva potvrdzujú aj vínné pivnice v blízkosti kaštieľa a Kostola Povýšenia Svätého kríža. Vínné pivnice sú zakopané v teréne, z ktorých trčí veža so zvoniu. Z historických prameňov vieme, že v pivniciach si odkladali víno šľachta v období Rakúsko-Uhorska. Vínné pivnice boli pravdepodobne prepojené s kaštieľnými renesančnými pivnicami, ktoré sú zachované vo výbornom stave. Nevieme avšak, či boli spojené pod zemou alebo na povrchu.

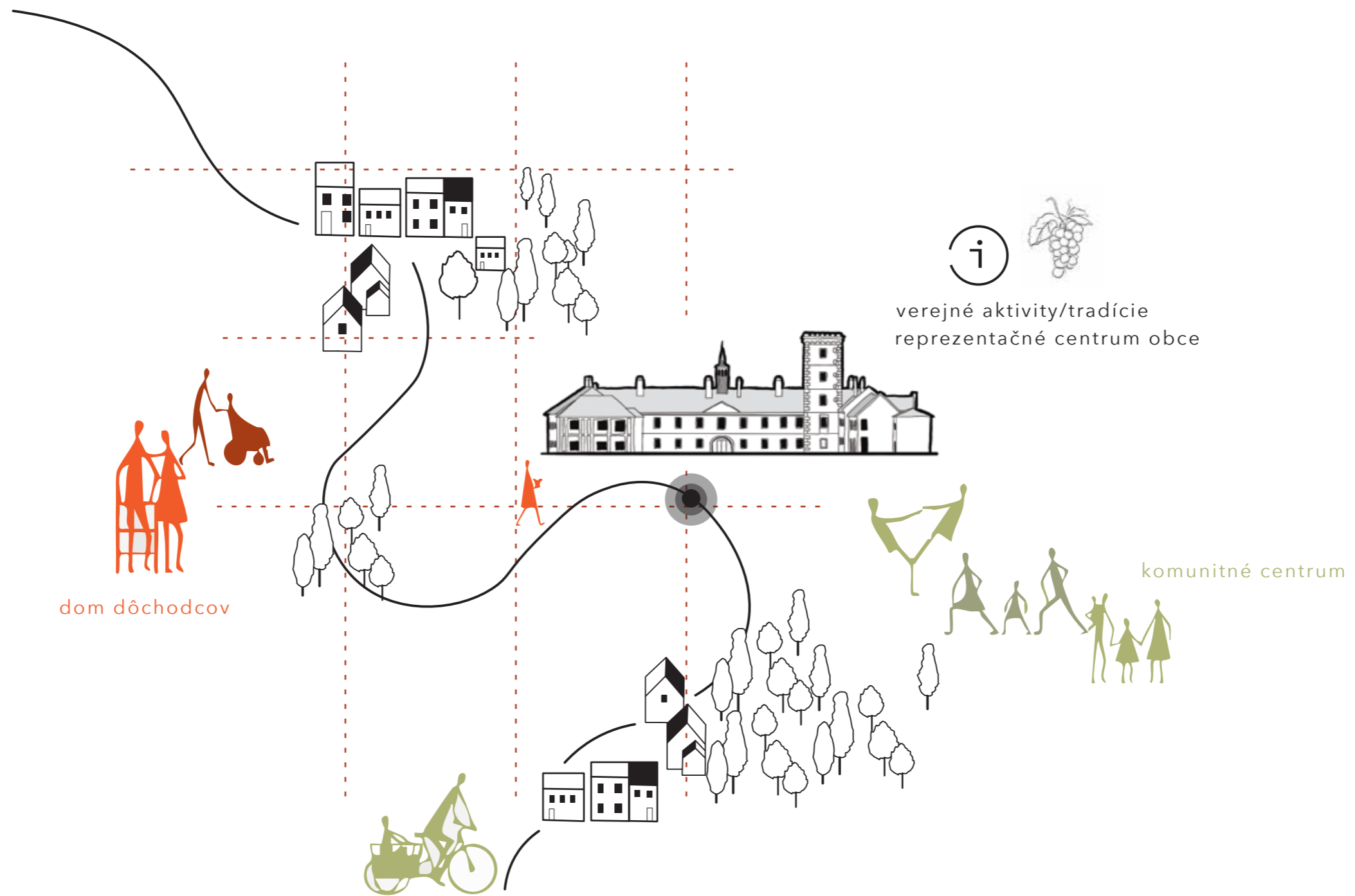


www.sazp.sk



Koncept

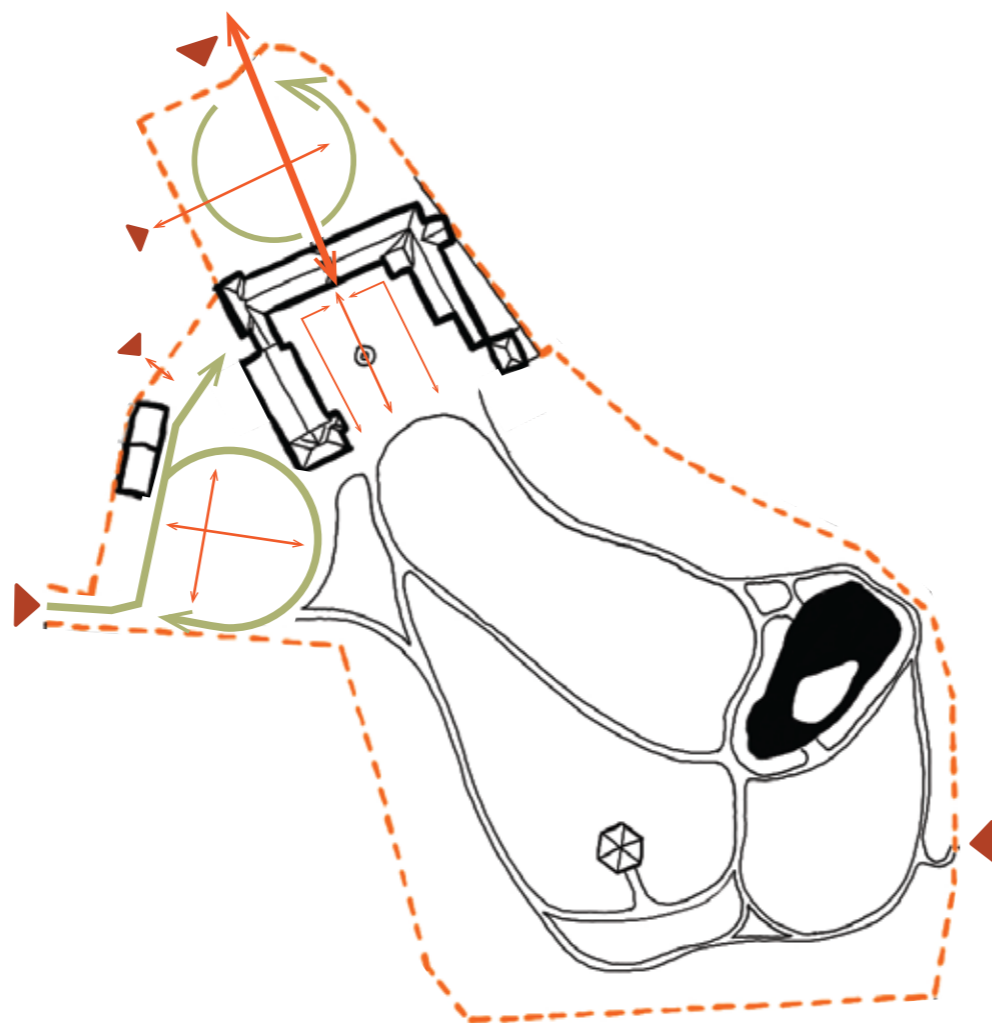




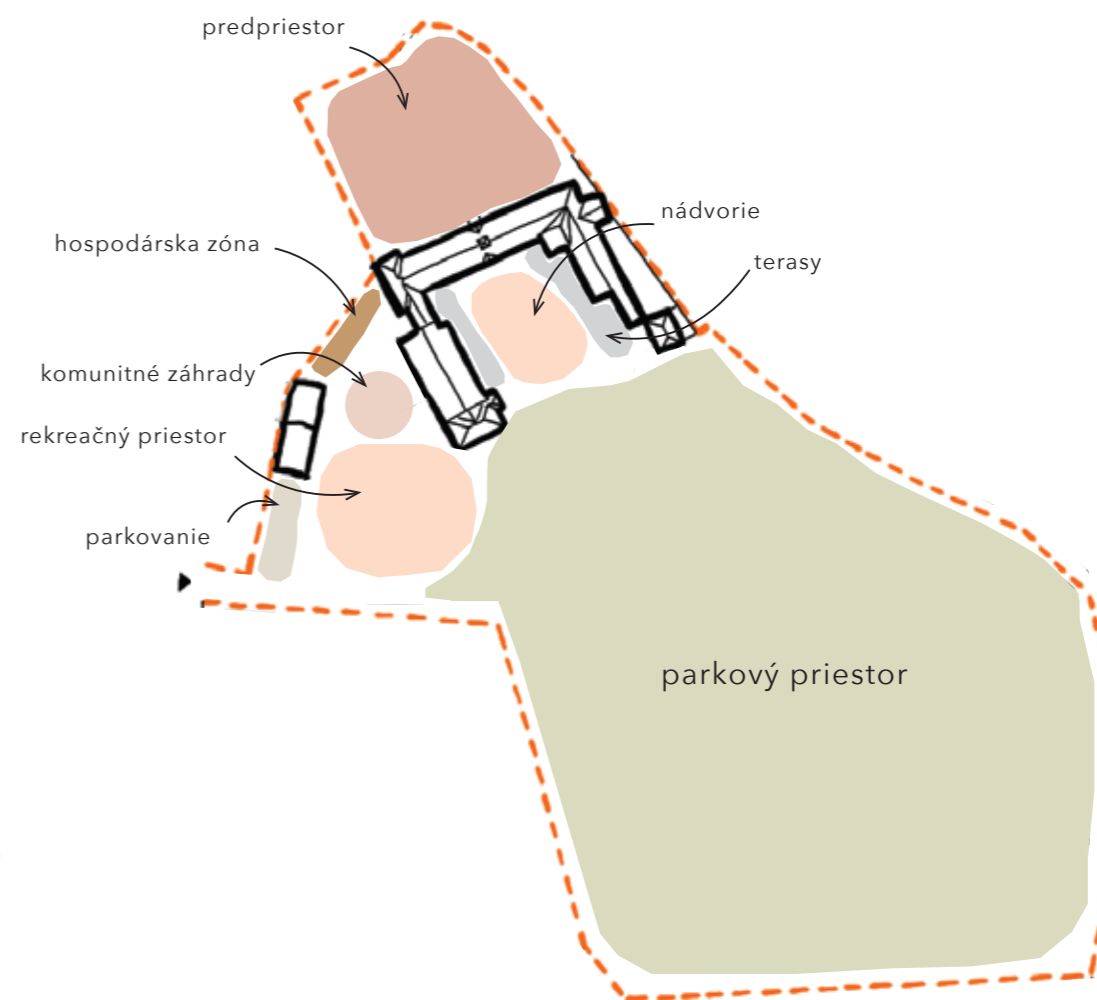
### Koncept



súčasný stav



navrhované trasy



zónovanie územia

## Návrh riešeného územia



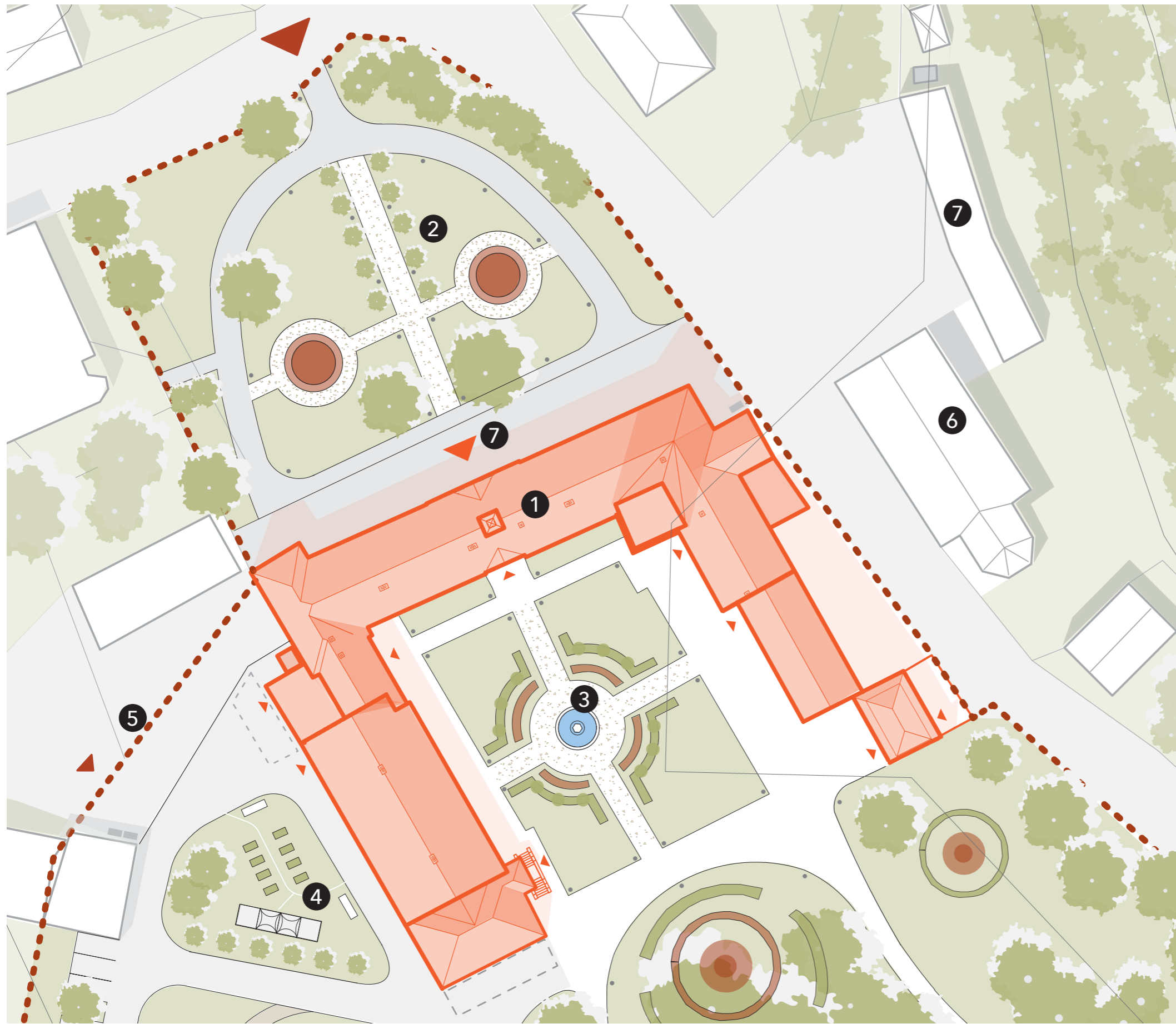


- 1 kaštieľ
- 2 predpolie
- 3 vnútorný dvor
- 4 park
- 5 komunitné záhradky
- 6 altánok
- 7 hospodárska budova
- 8 parkovisko
- 9 oddychová záhrada
- 10 okrasné záhony
- 11 Kostol Povýšenia Svätého kríža
- 12 vínné pivnice
- 13 fara
- 14 Obecný úrad

- kaštieľ
- jazierko
- trávnaté plochy
- chodníky a cesty
- lúčna výsadba
- trvalkový záhon
- nízke kríky
- riešené územie
- hlavný vstup pre pších
- hlavný vstup pre automobily
- vstup pre obec
- hlavný vstup do objektu
- vedľajší vstup do objektu
- mobiliár

### Situácia



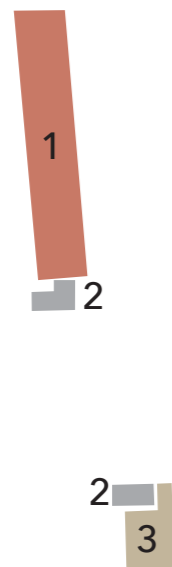


- 1 kaštieľ
- 2 predpolie
- 3 vnútorný dvor
- 4 komunitné záhradky
- 5 hospodársky dvor s budovou
- 5 Kostol Povýšenia Svätej trojice
- 6 vínné pivnice
- 7 rozptylová plocha

- kaštieľ
- fontána
- trávnaté plochy
- mlatové chodníky
- mlatové chodníky - menšia frakcia
- lúčna výsadba
- trvalkový záhon
- nízke kríky
- spevnené plochy pre automobily
- vyhradené státie pre sanitky
- zásobovanie
- riešené územie
- hlavný vstup pre pšich
- vstup pre obec
- hlavný vstup do objektu
- vedľajší vstup do objektu
- mobiľár
- lampy
- odpadové hospodárstvo

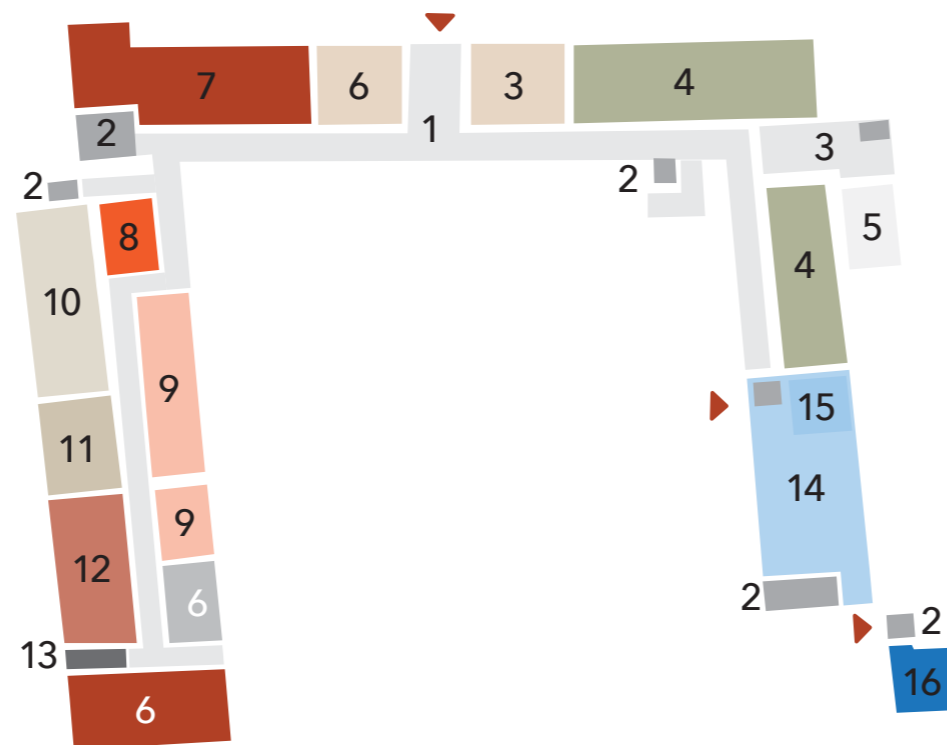
### Situácia





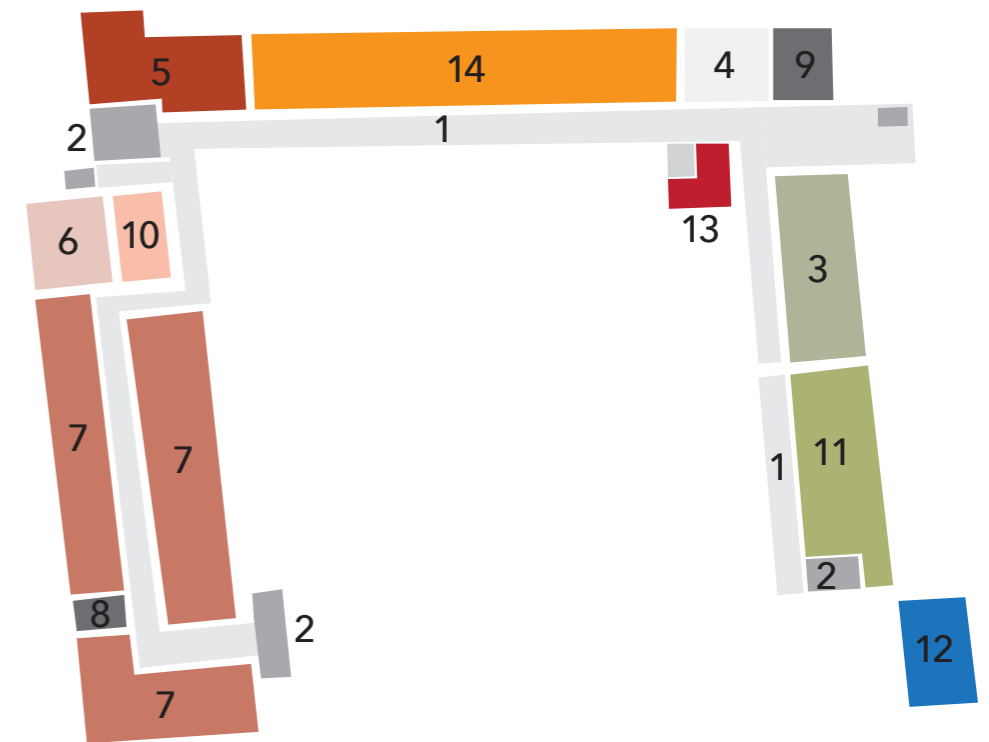
1.podzemné podlažie

- 1. vinotéka
- 2. vertikálna komunikácia
- 3. multifunkčný priestor



1.nadzemné podlažie

- 1. hlavná komunikácia
- 2. vertikálna komunikácia
- 3. infocentrum so šatňou
- 4. komunitné priestory
- 5. hygiena
- 6. zázemie prijímania klientov
- 7. zázemie ošetrovateľov
- 8. foyer
- 9. spoločenské priestory
- 10. zázemie kuchyne
- 11. jedáleň
- 12. izby
- 13. sklad
- 14. kaviareň
- 15. zázemie kaviarne
- 16. zázemie správcu

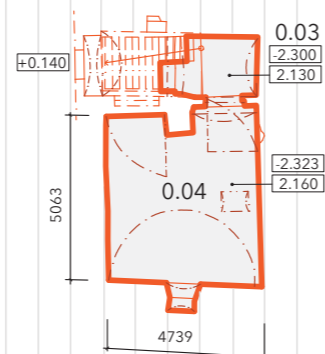
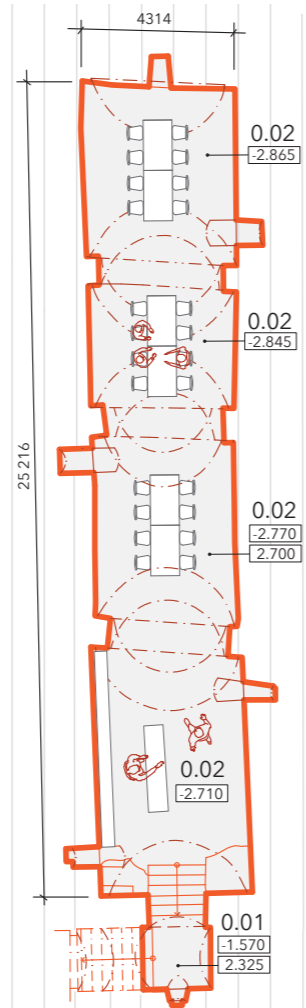


2.nadzemné podlažie

- 1. hlavná komunikácia
- 2. vertikálna komunikácia
- 3. komunitné priestory
- 4. hygiena
- 5. zázemie ošetrovateľov
- 6. spoločenské priestory
- 7. izby
- 8. práčovňa
- 9. sklad
- 10. motlitebná miestnosť
- 11. bytové jednotky
- 12. administratíva
- 13. výstavné priestory
- 14. reprezentačné priestory

## Dispozičný diagram



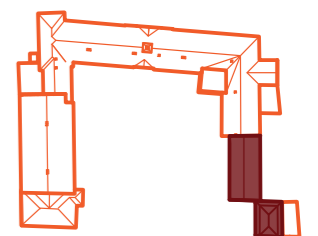


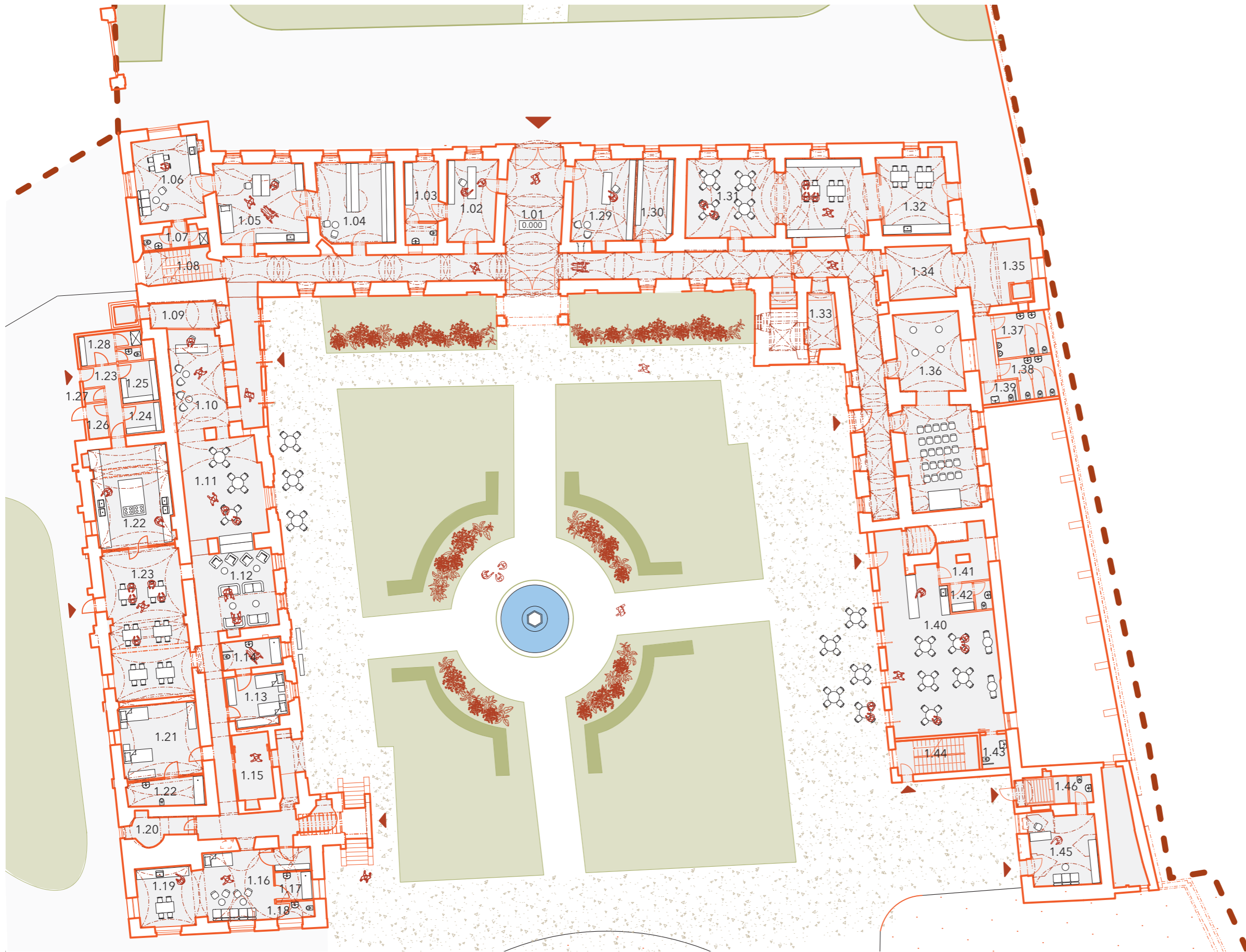
1. podzemné podlažie



### Legenda miestností

0.01	Medzipodesta	4 m <sup>2</sup>
0.02	Degustačná miestnosť	112 m <sup>2</sup>
0.03	Chodba	3 m <sup>2</sup>
0.04	Multifunkčné priestory	25 m <sup>2</sup>
Spolu		144 m <sup>2</sup>





- Legenda miestností**
- 1.01 Vstupná hala s chodbou
  - 1.02 Prijímacia kancelária
  - 1.03 Zázemie kancelárie
  - 1.04 Šatňa pre ošetrovateľov
  - 1.05 Ošetrovňa
  - 1.06 Denná miestnosť sestričiek
  - 1.07 Zázemie dennej miest.
  - 1.08 Schodiskový priestor
  - 1.09 Spájajúca chodba
  - 1.10 Foyer Dss
  - 1.11 Denná miestnosť Dss
  - 1.12 Oddychová miestnosť
  - 1.13 Izba I.
  - 1.14 Zázemie izby I.
  - 1.15 Zádverie
  - 1.16 Denná miest. opatrovateliek
  - 1.17 Sprcha opatrovatelky
  - 1.18 WC opatrovatelky
  - 1.19 Kuchynka opatrovatelky
  - 1.20 Sklad vozíkov
  - 1.21 Izba II.
  - 1.22 Zázemie izby II.
  - 1.23 Jedáleň
  - 1.24 Suchý sklad
  - 1.25 Studený sklad
  - 1.26 Sklad odpadu
  - 1.27 Upratovačka
  - 1.28 Zázemie zamestnanci
  - 1.29 Infocentrum
  - 1.30 Šatňa kom. centra
  - 1.31 Multifunkčná sála I.
  - 1.32 Zázemie mult. sály
  - 1.33 Sklad
  - 1.34 Prepájajúca chodba
  - 1.35 Vedľajšia chodba - víťah
  - 1.36 Multifunkčná sála II.
  - 1.37 WC muži
  - 1.38 WC ženy
  - 1.39 WC bezberierové
  - 1.40 Vinotéka
  - 1.41 Sklad vinotéky
  - 1.42 Zázemie zamestnanci
  - 1.43 WC bezberierové
  - 1.44 Schodiskový priestor
  - 1.45 Zázemie strážnika
  - 1.46 Zázemie strážnika

1. nadzemné podlažie

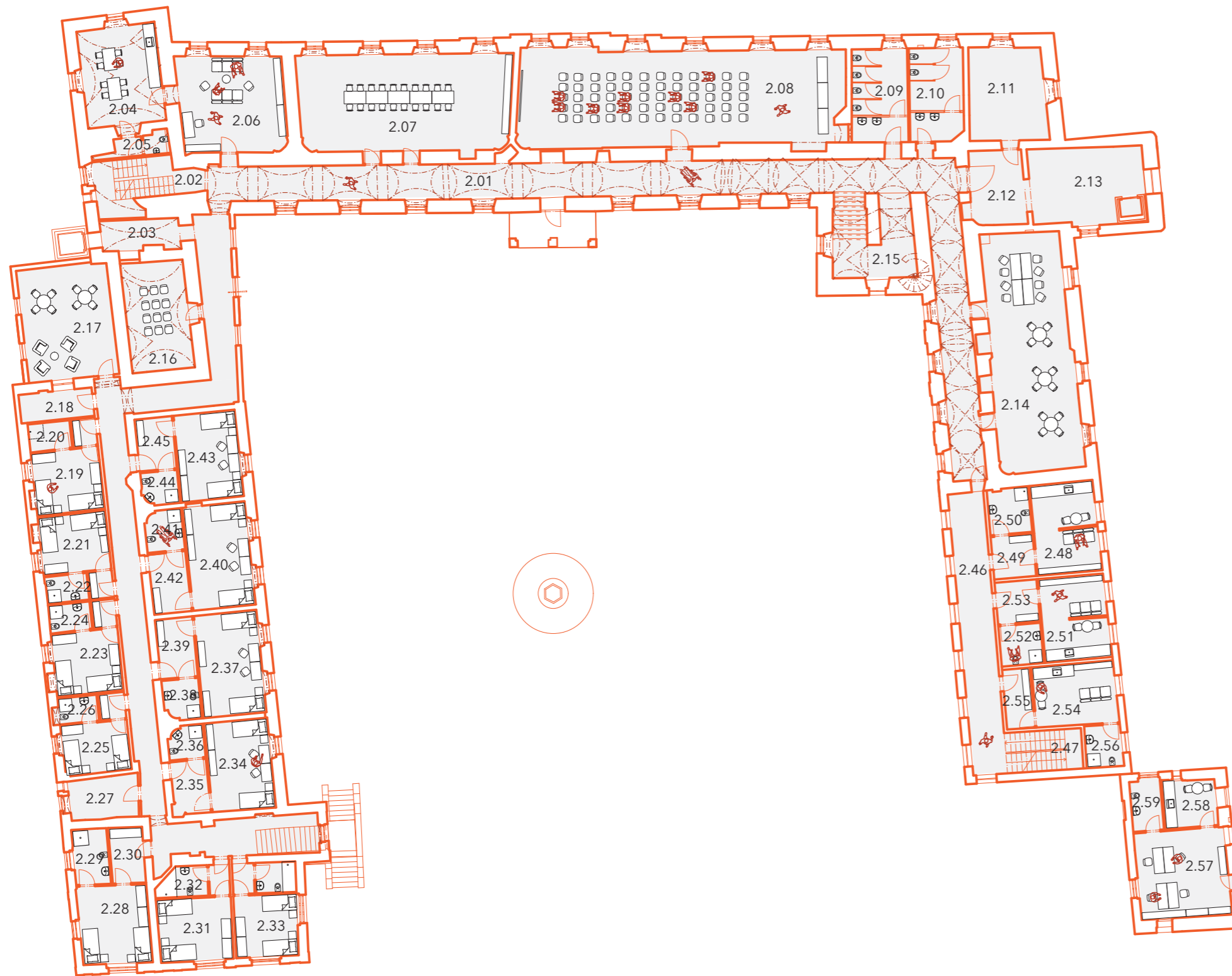




- zachované konštrukcie
- nové konštrukcie
- búrané konštrukcie

### 1. np - rušené a nové konštrukcie

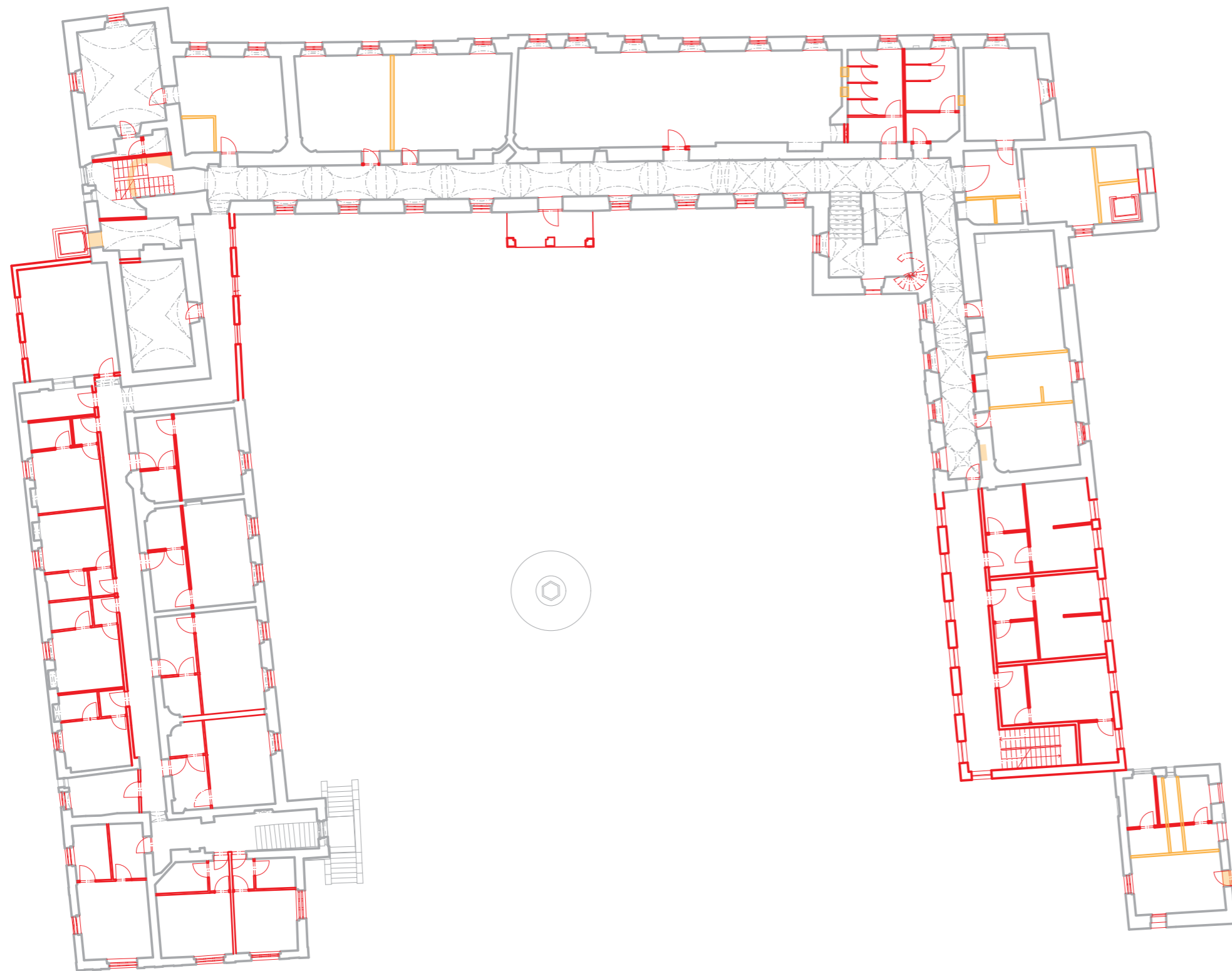




2.nadzemné podlažie



- |      |                         |      |                       |
|------|-------------------------|------|-----------------------|
| 2.01 | Chodba                  | 2.48 | Byt I.                |
| 2.02 | Schodiskový priestor    | 2.49 | Predsieň byt I.       |
| 2.03 | Prepájajúca chodba      | 2.50 | Hyg. zázemie byt I.   |
| 2.04 | Kuchynka ošetrovatelky  | 2.51 | Byt II.               |
| 2.05 | Zázemie ošetrovatelky   | 2.52 | Hyg. zázemie II.      |
| 2.06 | Denná miestnosť         | 2.53 | Predsieň II.          |
| 2.07 | Rokovacia miestnosť     | 2.54 | Byt III.              |
| 2.08 | Multifunkčná sála III.  | 2.55 | Predsieň byt III.     |
| 2.09 | WC ženy                 | 2.56 | Hyg. zázemie byt III. |
| 2.10 | WC muži                 | 2.57 | Administratíva        |
| 2.11 | Sklad                   | 2.58 | Kuchynka              |
| 2.12 | Prepájajúca chodba      | 2.59 | Hyg. zázemie          |
| 2.13 | Víťah                   |      |                       |
| 2.14 | Multifunkčná sála IV.   |      |                       |
| 2.15 | Veža chodba             |      |                       |
| 2.16 | Modlitebná miestnosť    |      |                       |
| 2.17 | Denná miestnosť Dss II. |      |                       |
| 2.18 | Sklad prádla            |      |                       |
| 2.19 | Izba III. s predsieňou  |      |                       |
| 2.20 | Hyg. zázemie izba III.  |      |                       |
| 2.21 | Izba IV. s predsieňou   |      |                       |
| 2.22 | Hyg. zázemie izba IV.   |      |                       |
| 2.23 | Izba V. s predsieňou    |      |                       |
| 2.24 | Hyg. zázemie izba V.    |      |                       |
| 2.25 | Izba VI. s predsieňou   |      |                       |
| 2.26 | Hyg. zázemie izba VI.   |      |                       |
| 2.27 | Sklad                   |      |                       |
| 2.28 | Izba VII.               |      |                       |
| 2.29 | Hyg. zázemie izba VII.  |      |                       |
| 2.30 | Predsieň izba VII.      |      |                       |
| 2.31 | Izba VIII. s predsieňou |      |                       |
| 2.32 | Hyg. zázemie VIII.      |      |                       |
| 2.33 | Izba X. s predsieňou    |      |                       |
| 2.34 | Izba XI.                |      |                       |
| 2.35 | Predsieň izba XI.       |      |                       |
| 2.36 | Hyg. zázemie XI.        |      |                       |
| 2.37 | Izba XII.               |      |                       |
| 2.38 | Predsieň XII.           |      |                       |
| 2.39 | Hyg. zázemie izba XII.  |      |                       |
| 2.40 | Izba XIII               |      |                       |
| 2.41 | Hyg. zázemie izba X.III |      |                       |
| 2.42 | Predsieň izba XIII      |      |                       |
| 2.43 | Izba XIII               |      |                       |
| 2.44 | Hyg. zázemie izba XIII  |      |                       |
| 2.45 | Predsieň izba XIII      |      |                       |
| 2.46 | Chodba                  |      |                       |
| 2.47 | Schodiskový priestor    |      |                       |



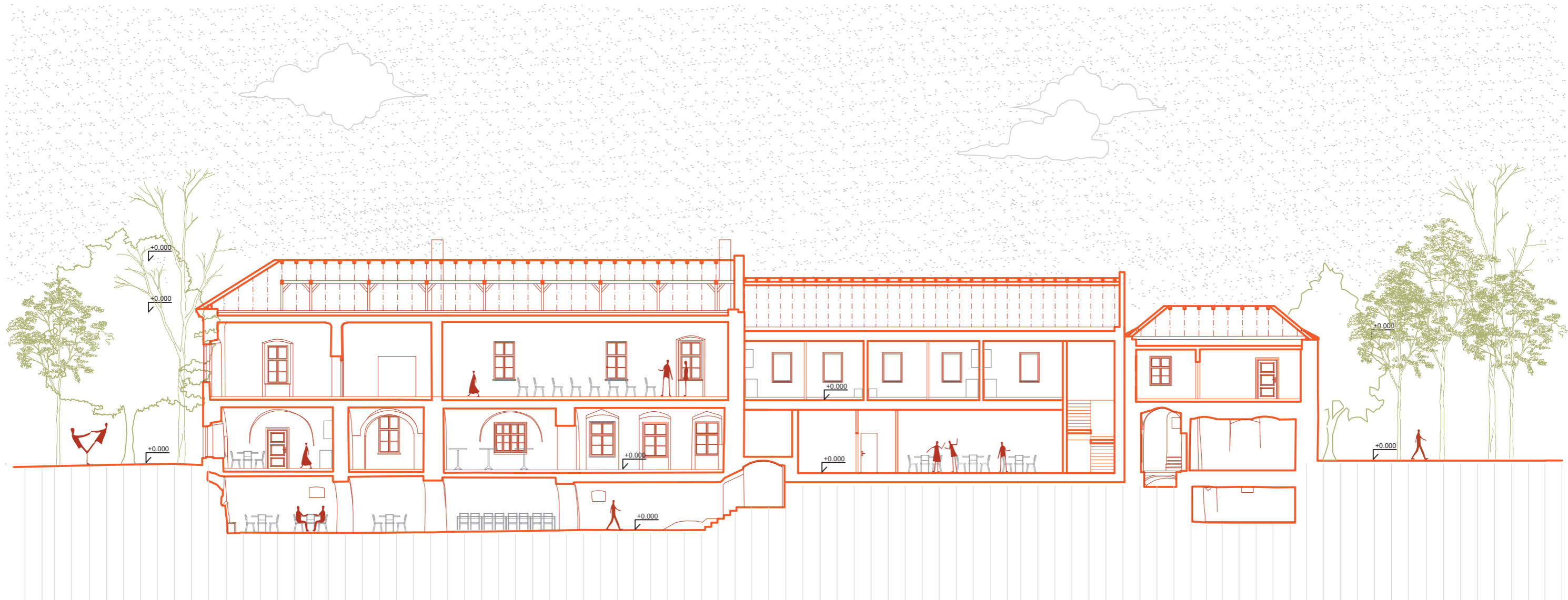
- zachované konštrukcie
- nové konštrukcie
- búrané konštrukcie

## 2. np - rušené a novékonštrukcie

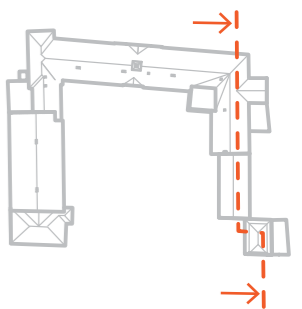




## Axonometria

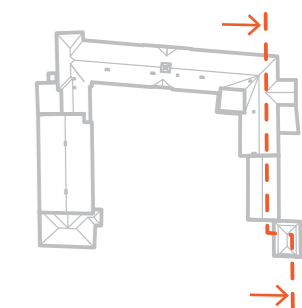


Rez A-A



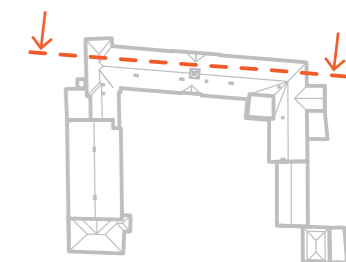


- zachované konštrukcie
- nové konštrukcie
- búrané konštrukcie



### Rez A-A - rušené a nové konštrukcie



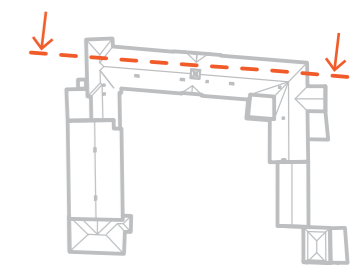


Rez B-B



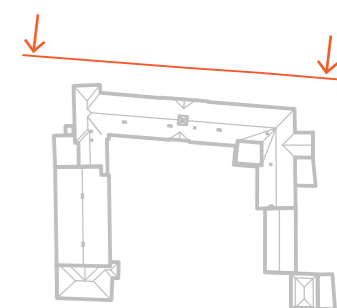



- zachované konštrukcie
- nové konštrukcie
- búrané konštrukcie




Rez B-B - rušené a nové konštrukcie



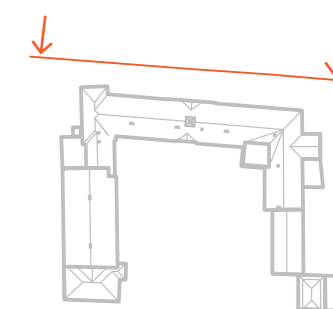


Pohľad severná fasáda





- zachované konštrukcie
- nové konštrukcie
- búrané konštrukcie

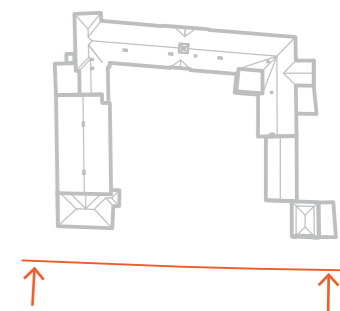



Pohľad severná fasáda - rušené a nové konštrukcie



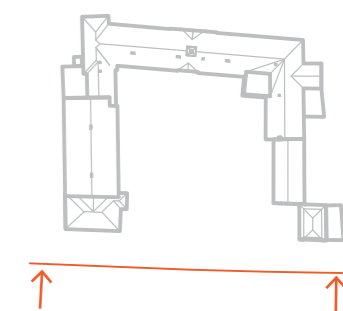


Pohľad južná fasáda



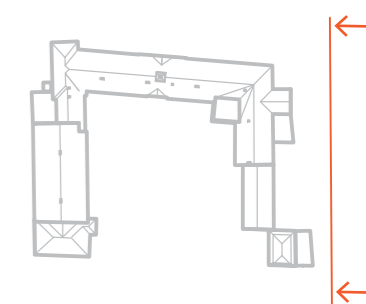


- zachované konštrukcie
- nové konštrukcie
- búrané konštrukcie




Pohľad južná fasáda - rušené a nové konštrukcie





Pohľad východná fasáda



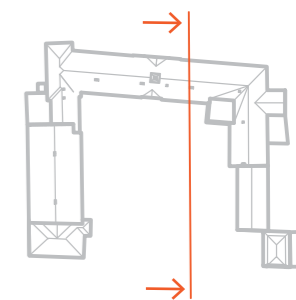


- zachované konštrukcie
- nové konštrukcie
- búrané konštrukcie



Pohľad východná fasáda - rušené a nové konštrukcie



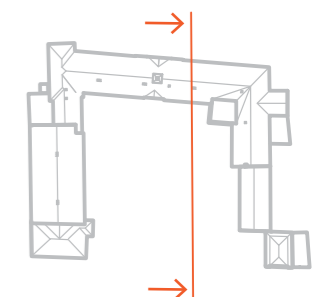


Rezopohľad východná dvorová fasáda





- zachované konštrukcie
- nové konštrukcie
- búrané konštrukcie

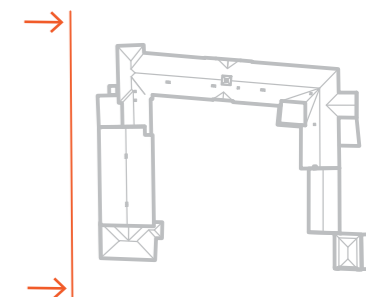



Rezopohľad východná dvorová fasáda - rušené a nové konštrukcie



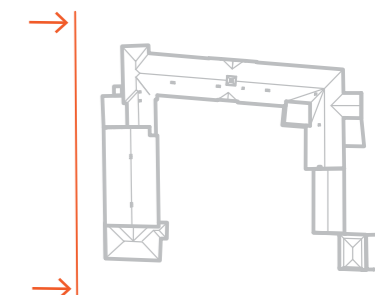


Pohľad západná fasáda



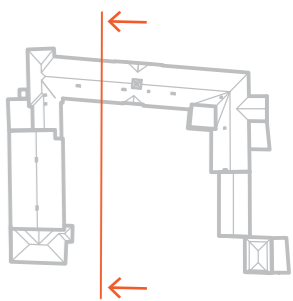


- zachované konštrukcie
- nové konštrukcie
- búrané konštrukcie




Pohľad západná fasáda - rušené a nové konštrukcie



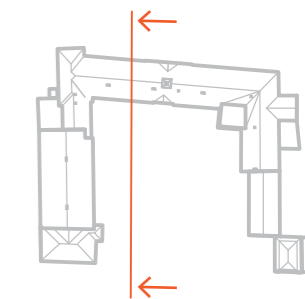


## Rezopohľad západná dvorová fasáda



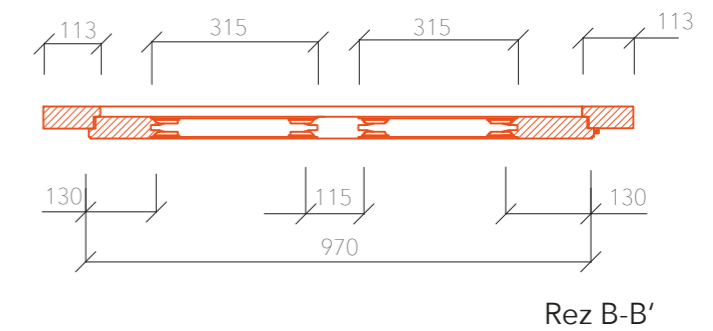
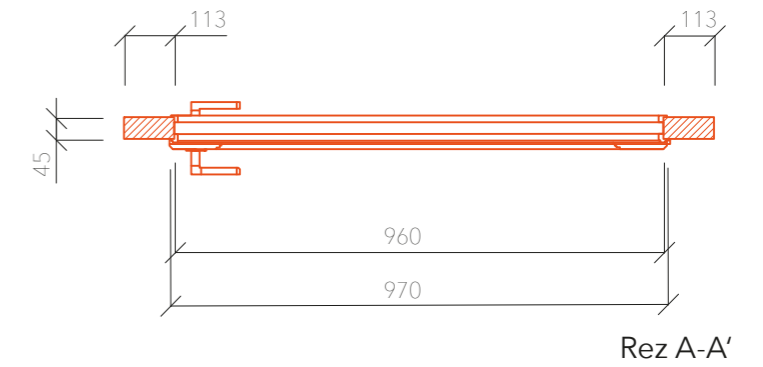
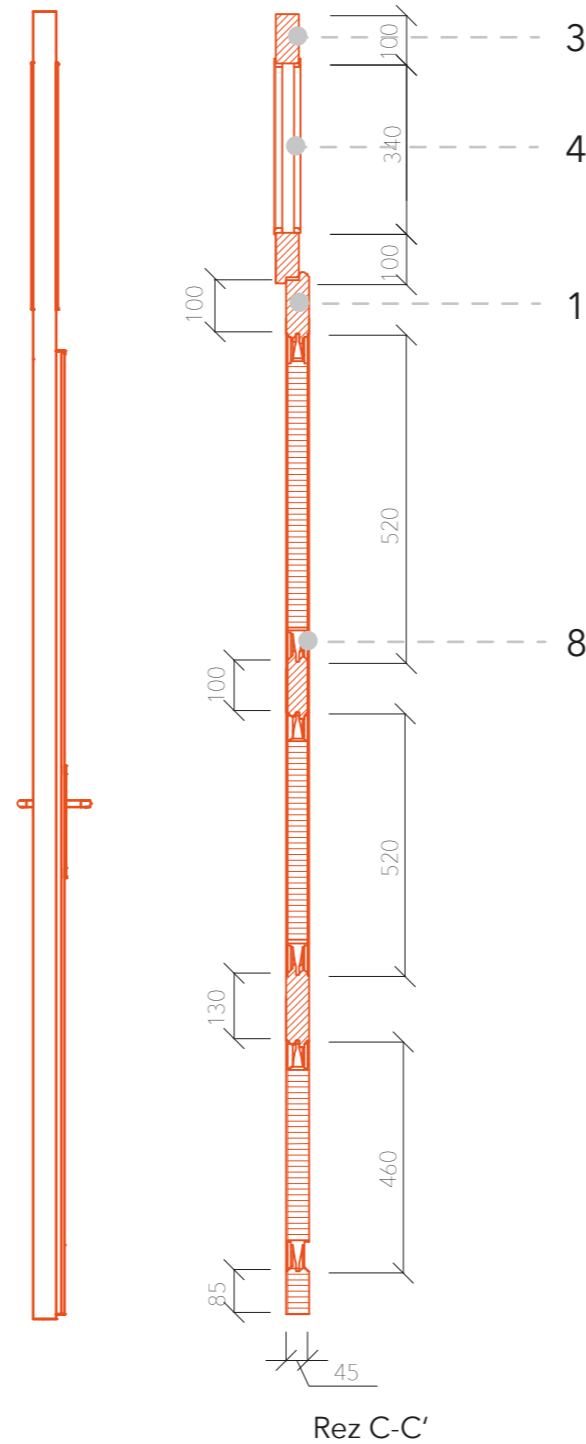
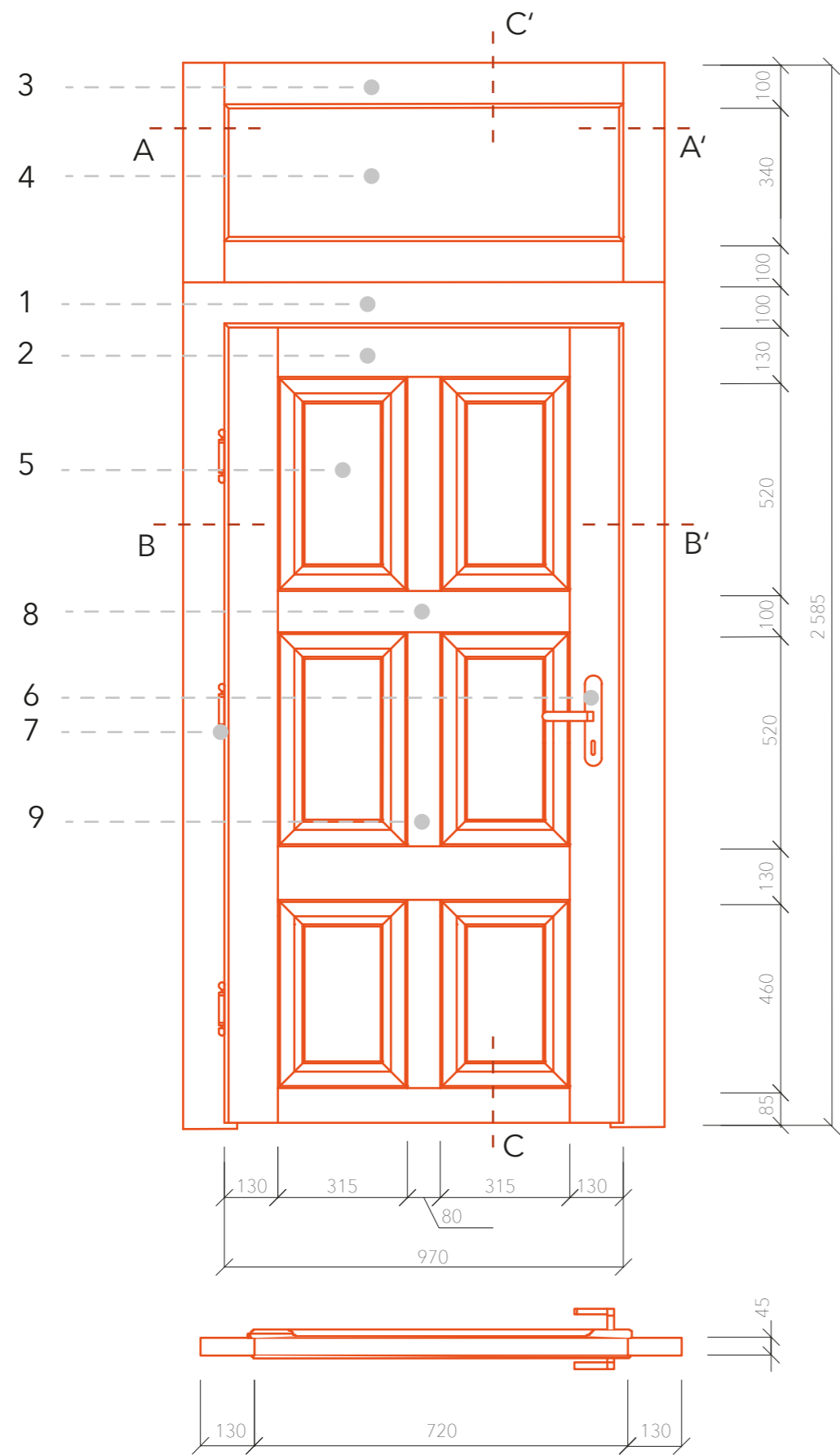


- zachované konštrukcie
- nové konštrukcie
- búrané konštrukcie



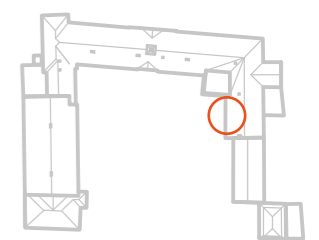
Rezopohľad západná dvorová fasáda - rušené a nové konštrukcie





Legenda

- 1 Vlys rámu
- 2 Vlys dverného krídla
- 3 Vlys nadsvetlíka
- 4 Sklenená výplň nadsvetlíka
- 5 Dverná kazeta
- 6 Mosadzná kľučka
- 7 Mosadzené dverné pánty
- 8 Vodorovný dverný priečnik
- 9 Zvislý dverný priečnik



Architektonický detail

# vizualizácie



## 1.5 Nová etapa kaštieľa

obnova kaštieľa



## Vizualizácia





## Vizualizácia





## Vizualizácia





## Vizualizácia





## Vizualizácia





## Vizualizácia





## Vizualizácia





## Vizualizácia





## Vizualizácia





## Vizualizácia





## Vizualizácia





## Vizualizácia





## Vizualizácia





## Vizualizácia





## Vizualizácia





# Kaštieľ Sokolovce



V architektonickej štúdií sa koncept a návrh riešenia zameriava na najvhodnejšiu pamiatkovú obnovu so zachovaním pamiatkových hodnôt. Cieľom je prinavrátiť najvhodnejšiu, najznámejšiu podobu kaštieľa podľa poslednej najzväčnejšej vrstvy. Revitalizácia sa dotkne predpočia kaštieľa, kde sú navrhnuté trasy podľa historického mapovania. Vo vybraných častiach je navrhnutá nová stromová výsadba so zachovaním najstarších stromov, a výsadbou kvetnatých lúk a trvalkových záhonov v centrálnej časti predpočia. Nádvorie je taktiež koncipované podľa zachovaného detailu historického mapovania. Trasy pre pšič sú orientované podľa hlavnej kompozičnej osi kaštieľa s centrálnym bodom v strede - fontánou. K fontáne vedie mlatová cesta s frakciou 10 mm, pričom ostatné cesty sú zväčšiou frakciou. Trávnaté plochy sú okrášlené výsadbou trvalkových záhonov a nízkym okrasným kríkov. Po krajoch krídiel kaštieľa sú navrhnuté pobytové terasy pre domov pre seniorov a kaviareň pre vonkajší pobyt na čerstvom vzduchu s výhľadom do parku. Pešie trasy v parku obec zrevitalizovala podľa návrhu. Vedľa západného krídla je navrhnutá rekreačná zóna s komunitnými záhradami pre seniorov.



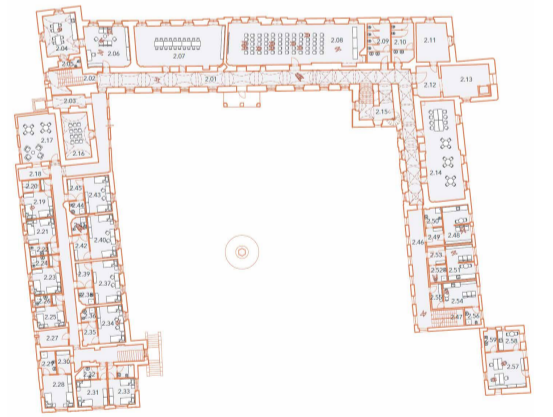
Situácia



Koncept



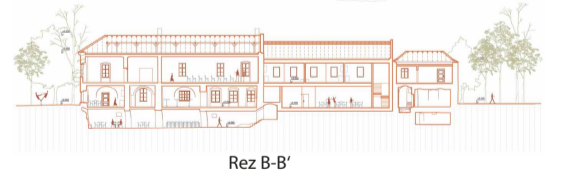
Pôdorys 1.NP



Pôdorys 2.NP



Rez A-A'



Rez B-B'



Rezopohľad východný



Pohľad severný



Rezopohľad západný



Pohľad východný