AKDENİZ ÜNİVERSİTESİ MİMARLIK FAKÜLTESİ
Şehir ve Bölge Planlama Bölümü
2025-2026 Bahar Dönemi ŞBP 302
Stüdyo VI / ALANYA

UYGULAMA İMAR PLANI, KENTSEL TASARIM PLANI ve 3D MODELLEME

Stüdyo Yürütücüleri
Prof. Dr. Dilek Koç San
Prof. Dr. Kıvanç Ertuğay
Arş.Gör.Deniz Özgül

Hazırlayanlar
Vildan Coşan - 20224604035
Mehmet Ali Eryiğit - 20224604062

PAFTA NO :1

UYGULAMA İMAR PLANI

1/1000

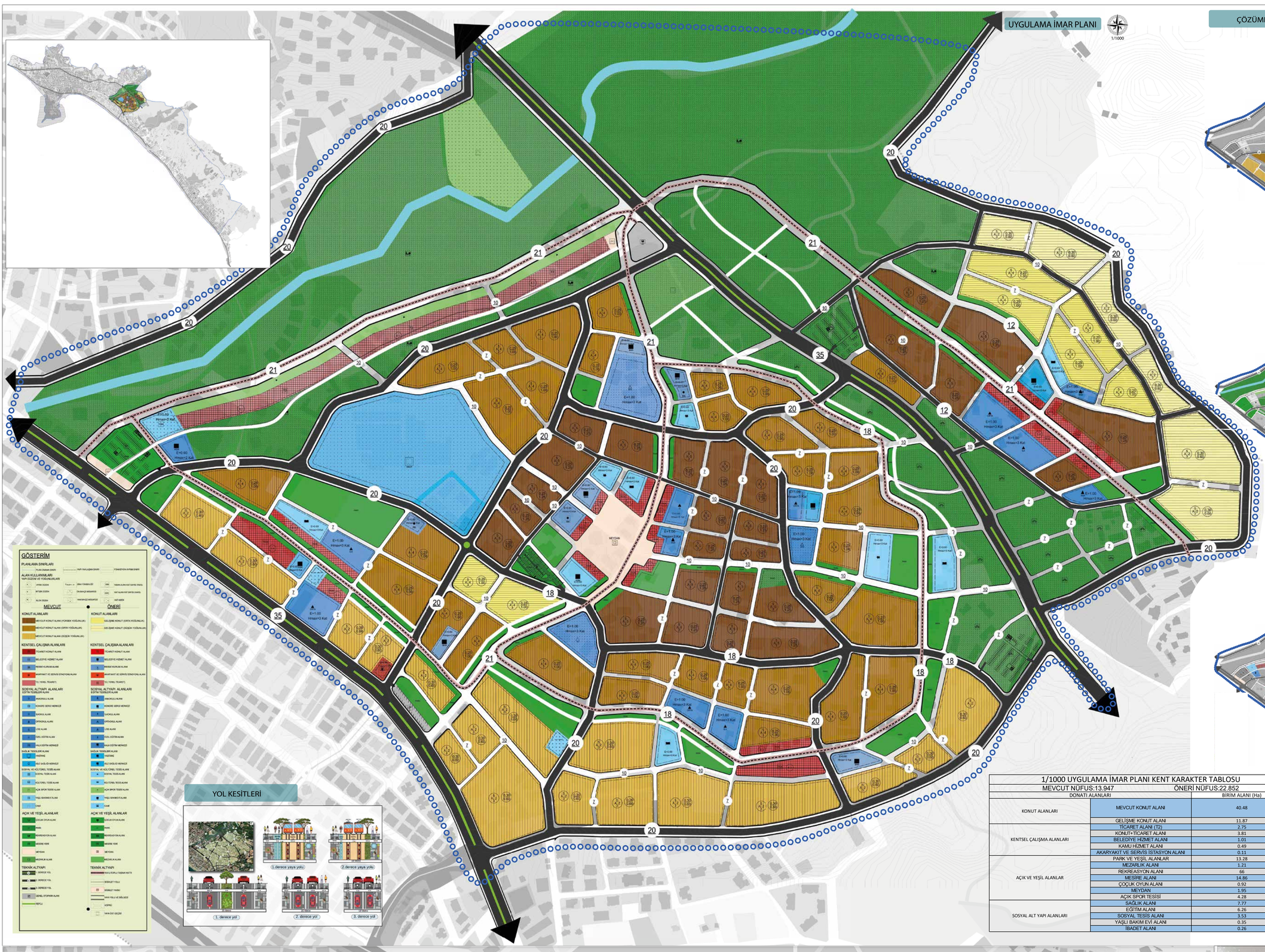

ÇÖZÜMLEMELER

ADA YOĞUNLUKLARI ÇÖZÜMLEMESİ

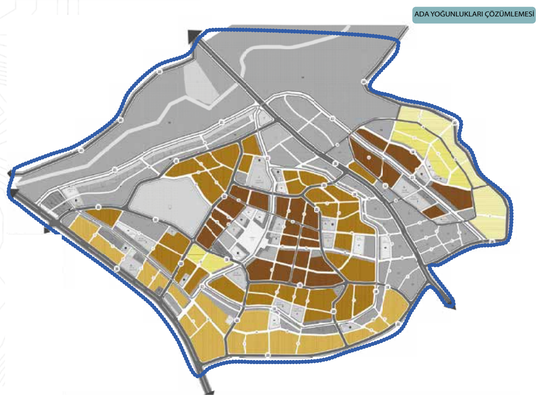

MAVİ-YEŞİL ALTYAPI ÇÖZÜMLEMESİ

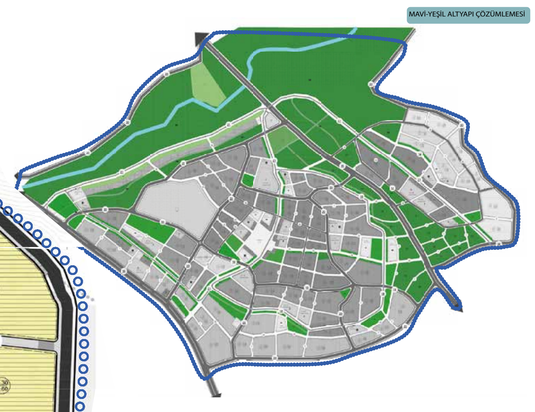

DONATI ALANLARI ÇÖZÜMLEMESİ

1/1000 UYGULAMA İMAR PLANI KENT KARAKTER TABLOSU

MEVCUT NÜFUS:13.947 ÖNERİ NÜFUS:22.852

DONATI ALANLARI		BİRİM ALANI (Ha)
KONUT ALANLARI	MEVCUT KONUT ALANI	40.48
	GELİŞME KONUT ALANI	11.87
KENTSEL ÇALIŞMA ALANLARI	TİCARET ALANI (T2)	2.75
	KONUT+TİCARET ALANI	3.81
	BELEDİYE HİZMET ALANI	1.01
	KAMU HİZMET ALANI	0.49
	AKARYAKIT VE SERVİS İSTASYON ALANI	0.11
AÇIK VE YEŞİL ALANLAR	PARK VE YEŞİL ALANLAR	13.28
	MEZARLIK ALANI	1.21
	REKREASYON ALANI	66
	MESİRE ALANI	14.86
	ÇOCUK OYUN ALANI	0.92
	MEYDAN	1.95
	AÇIK SPOR TESİSİ	4.28
SOSYAL ALT YAPI ALANLARI	SAĞLIK ALANI	7.77
	EĞİTİM ALANI	6.26
	SOSYAL TESİS ALANI	3.53
	YAŞLI BAKIM EVİ ALANI	0.35
	İBADET ALANI	0.26

KENTSEL TASARIM PLANI

1/1000

3 D MODELLEME SİMÜLASYON



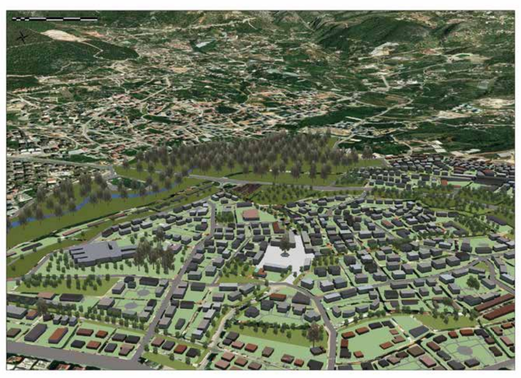

"Kök Kent'te Bir Kış Günü: Alanya 2040 Vizyonuna Yolculuk"