

PROSTOR ROZLOUČENÍ

DIVOKÁ ŠÁRKA, PRAHA



program / katedra
 A+S – Architektura a stavitelství
 k129 – katedra architektury
 atelier
 ATZ1
 LS 2025/2026
 vedoucí atelieru
 Ing. arch. Anna Marie Černá, Ph.D.
 Ing. arch. Martin Šnorbert, Ph. D.



autorka práce

Lucie Matoušková

KONTEXT

Smuteční síň se nachází v Praze, v oblasti Divoké Šárky, konkrétně na hladině vodní nádrže Džbán. V dochozí vzdálenosti od objektu se nachází místní hřbitov i parkoviště, díky čemuž je místo snadno dostupné pro pozůstalé.

Lokalita je dobře přístupná také městskou dopravou-pěšky ze zastávek tramvaje i ze stanice metra linky A. Přestože se místo nachází relativně blízko rušného města, okolní stromy a přírodní charakter krajiny vytváří pocit soukromí, klidu a izolace od okolního světa.

KONCEPT

Původní myšlenka vychází z kultury a tradic, které smrt nevnímají jako něco nad čím by měli pouze truchlit, ale jako oslavu života. Místo klasického pojetí smutku a uzavřenosti se budova snaží vytvořit prostor, kde mají pozůstalí možnost společně vzpomínat, sdílet čas a důstojně se rozloučit se svým blízkým.

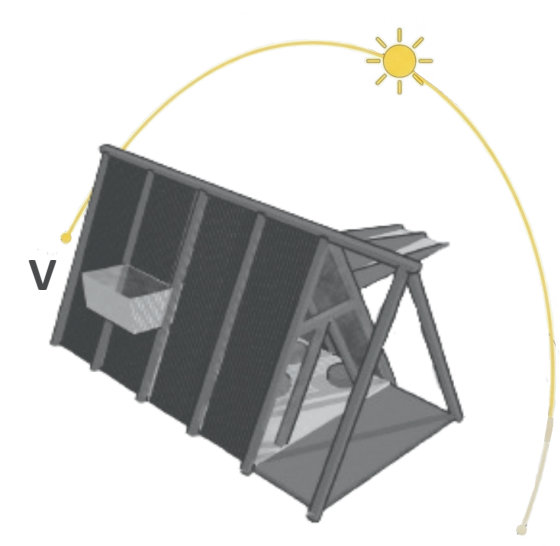
Objekt je navržen jako postupně se odehrávající sekvence prostorů. Návštěvník vstupuje do budovy po rampě vedoucí vzhůru. Tato cesta člověka pomalu odděluje od okolního světa a připravuje ho na samotné rozloučení. Na konci rampy odpočívá zesnulý, u kterého mají pozůstalí možnost strávit poslední chvíle v klidu a soukromí.

Poté návštěvníci sestupují po schodišti do hlavního prostoru. Otevřený a vzdušný interiér slouží jako místo společného setkání, vzpomínání a sdílení. Lidé zde mohou mluvit, jíst, trávit čas spolu a připomínat si život člověka, se kterým se přišli rozloučit.

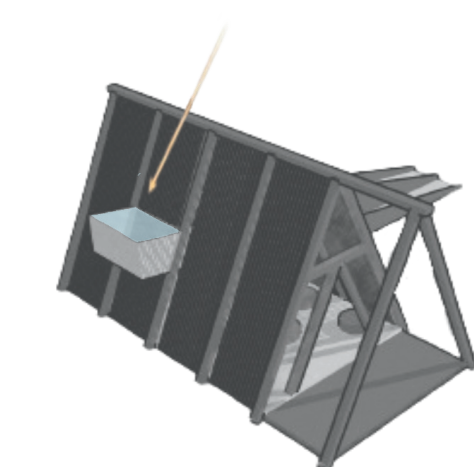
Na konci celé cesty přichází závěrečný rituál. Účastníci napíší poslední slova, věty nebo hezké vzpomínky na papír, ze kterého následně složí lodičku. Tu pošlou po klidné hladině vodní nádrže, dokud se neztratí v dálce.

Budovu následně opouštějí druhou rampou vedoucí zpět na břeh.

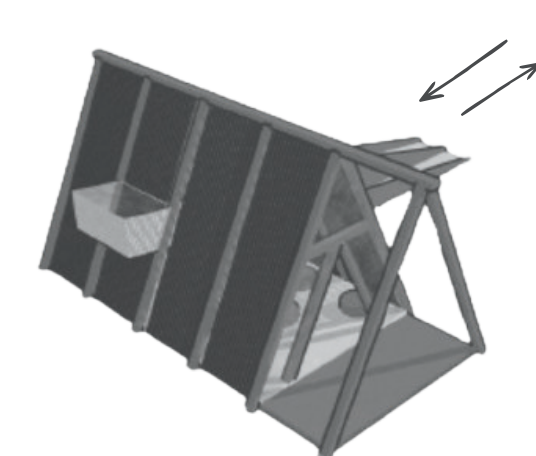
PROSTOROVÉ ŘEŠENÍ



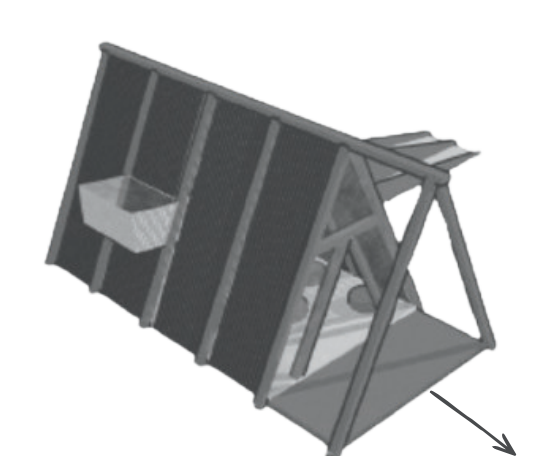
Sluneční orientace




Oslunění v poledne





Vstup a výstup



Výhled na hráz




VIZUALIZACE




DOKUMENTACE

1:150



SITUACE

1:1000



SITUACE ŠIRŠÍCH VZTAHŮ

1:50 000

