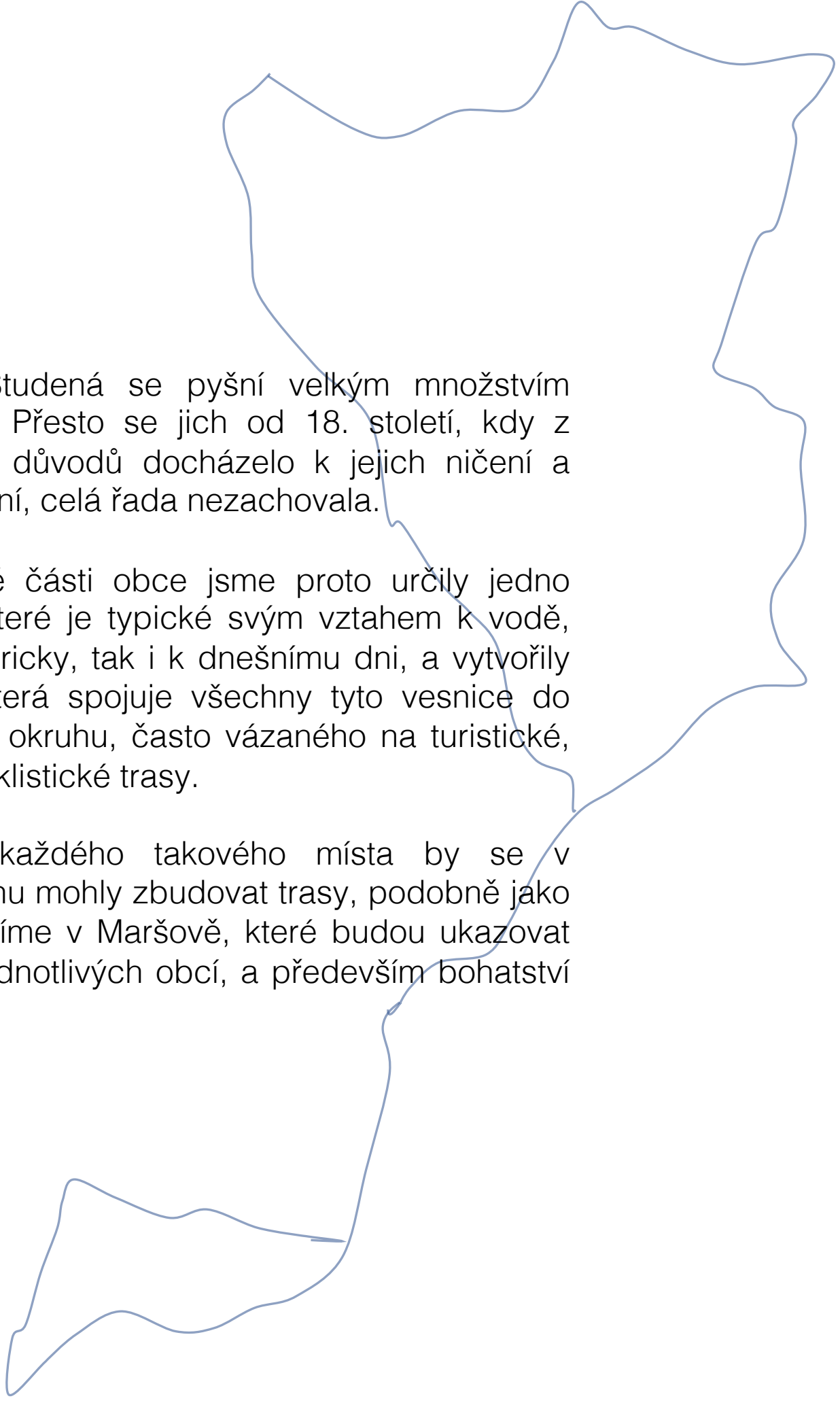


Maršovské stezky

Eva Rodová a Eliška Šimková

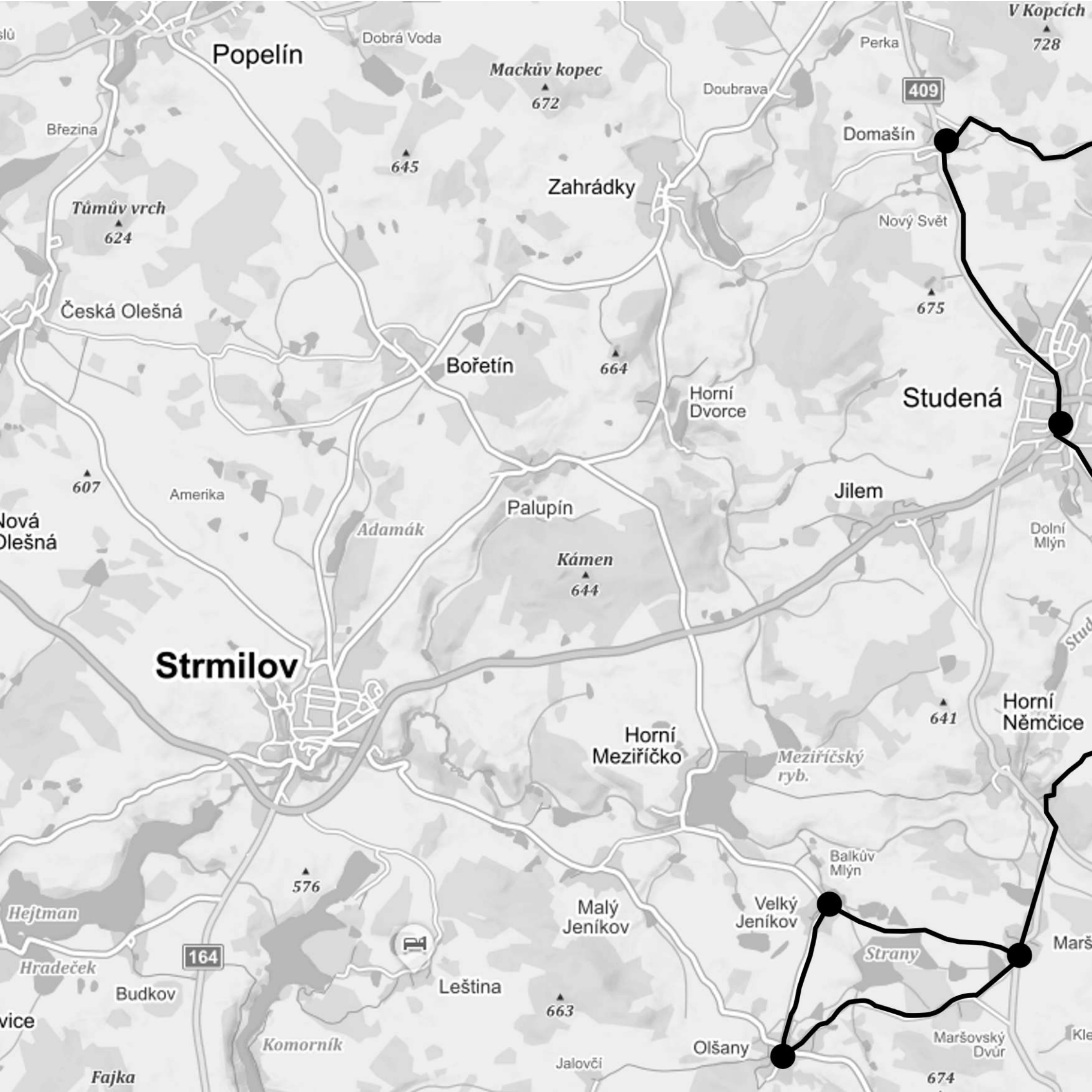
Studená



Obec Studená se pyšní velkým množstvím rybníků. Přesto se jich od 18. století, kdy z různých důvodů docházelo k jejich ničení a rozebírání, celá řada nezachovala.

V každé části obce jsme proto určily jedno místo, které je typické svým vztahem k vodě, jak historicky, tak i k dnešnímu dni, a vytvořily trasu, která spojuje všechny tyto vesnice do jednoho okruhu, často vázaného na turistické, nebo cyklistické trasy.

Kolem každého takového místa by se v budoucnu mohly zbudovat trasy, podobně jako dále řešíme v Maršově, které budou ukazovat krásu jednotlivých obcí, a především bohatství rybníků.



Popelín

Mackův kopec
▲ 672

409

Domašín

Zahrádky

Nový Svět

Tůmův vrch
▲ 624

▲ 645

Česká Olešná

Bořetín

▲ 664

▲ 675

Studená

▲ 607

Amerika

Horní Dvorce

Jilem

Nová Olešná

Palupín

Adamák

Kámen
▲ 644

Dolní Mlýn

Strmilov

▲ 641

Horní Němčice

Horní Meziríčko

Meziričský ryb.

Hejtman

▲ 576

Malý Jeníkov

Velký Jeníkov

Balkův Mlýn

164

R

Leština

Strany

více

Budkov

▲ 663

Olšany

Maršovský Dvůr

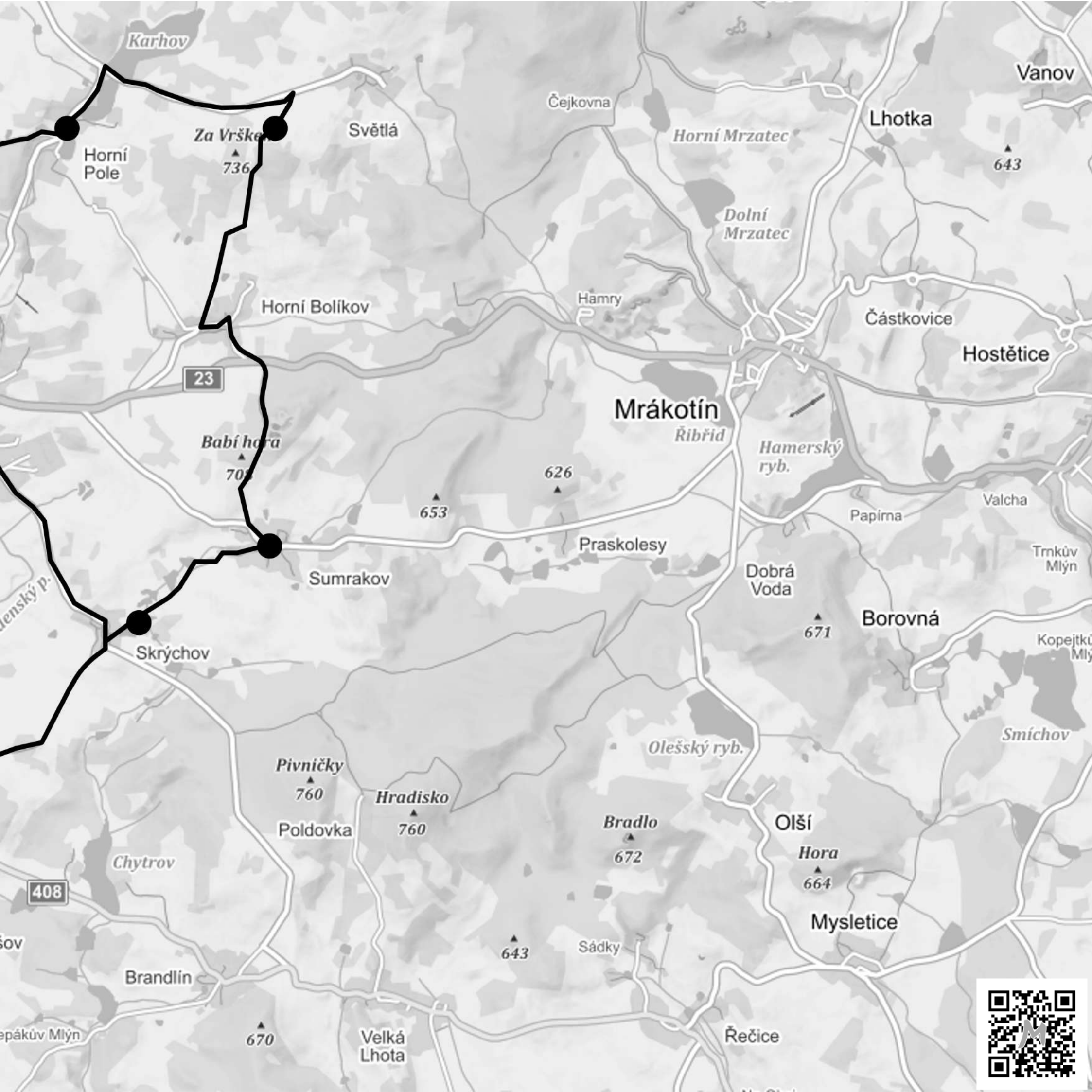
Fajka

Komorník

Jalovčí

▲ 674

Kle





Studená, naproti zámku na
náměstí, zmizelý rybník



Domašín, koupaliště



Horní Pole, rybník Zlatuška



Horní Bolíkov, meandr
Hornobolíkovského potoku



Soumrakov, kaple
Nanebevzetí Panny Marie



Skrýchov, Skrýchovský rybník

Obec Studená je rozlehlá a skládá se z celé řady vesnic. I když je každá z nich nějakým způsobem jedinečná, spojuje je přítomnost vody. A to nejen tím, že rybníky vesnice obklopují, ale v naprosté většině případů se hlavní veřejný prostor utváří, nebo historicky utvářel, v jejich těsné blízkosti.

Naším cílem proto bylo taková to místa v jednotlivých vesnicích objevit. Nutno podotknout, že v několika případech rybníky z návsi zmizely (hlavně v 18. století), nebo alespoň se značně zmenšily. Přesto je možné jejich stopu v krajině vnímat.

Trasy kolem Maršovských rybníků, kterými se náš projekt hlouběji zabývá, lze vnímat i jako pilotní projekt, přičemž podobné trasy by bylo možné zřídit i kolem rybníků v dalších vesnicích.



Velký Jeníkov,
rybník byl a už
není



Olšany, Olšanský rybník



Maršov,
rozcestník +
návesní rybníky



Maršov

Maršov je malá vesnička s bezmála 50 obyvateli. Okouzluje malebnou estetikou vesnických staveb i půvabnou okolní krajinou, které dominují všudypřítomné vodní plochy.

Dva nově zrekonstruované rybníky v centru obce zrcadlí sedlové střechy okolních domů. Dalšími rybníky jsou rybník Houser, Obecní rybník a rybník Strany. Za zmínku rozhodně stojí i Tříhrázný rybník, který tvoří rozvodí dvou moří.

Maršovem prochází modrá turistická trasa vedoucí na Českou Kanadu a přes obec probíhá i tematická cyklotrasa č.5261 s názvem Greenway Region Renaissance.



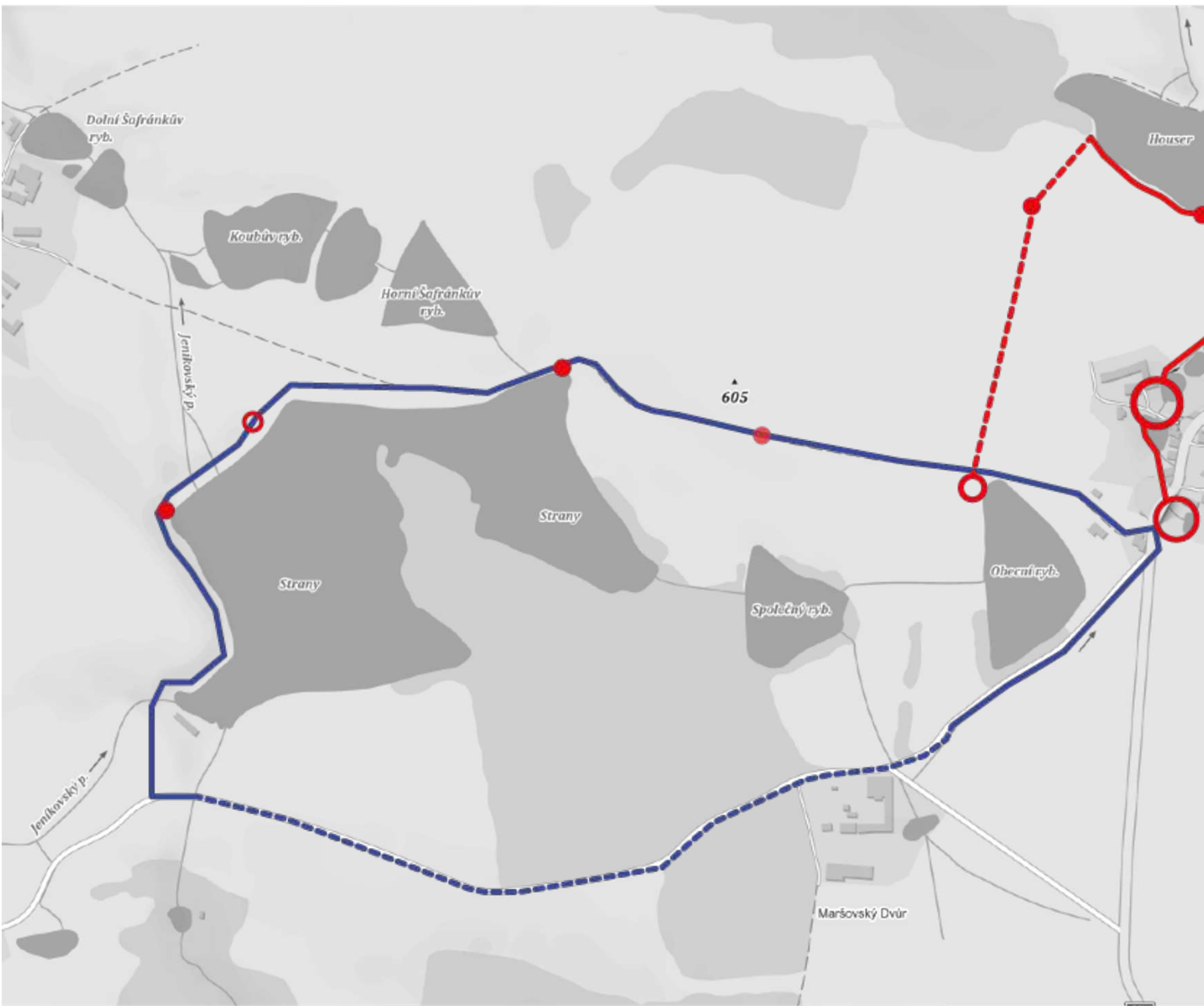
Po průzkumu Maršova a jeho okolí jsme si vytyčily tři pěší trasy, které vedou kolem Maršovských rybníků – červenou, modrou a oranžovou.

Červená trasa vede přímo přes Mašovskou náves, ukazuje krásy samotné obce a doplňujeme ji malými objekty, které ocení zejména Maršované.

Modrá trasa přímo navazuje na červenou, zaujme především nádhernými a rozsáhlými vodními plochami rybníka Strany. Má mnoho co nabídnout jak starousedlíkovi, tak turistovi.

Oranžová trasa je už poněkud vzdálenější, proto se dá soudit, že jako turista se bude chápat i obyvatel Maršova.

Hlouběji se nyní zabýváme jenom červenou trasou, protože může asi nejlépe obohatit Maršov, především proto, že se zaměřuje mimo jiné i na samotnou náves Maršova.



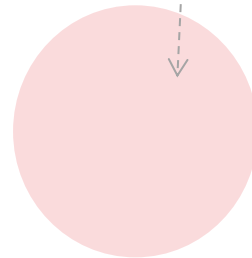
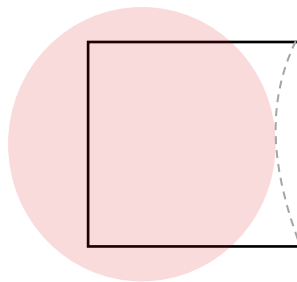




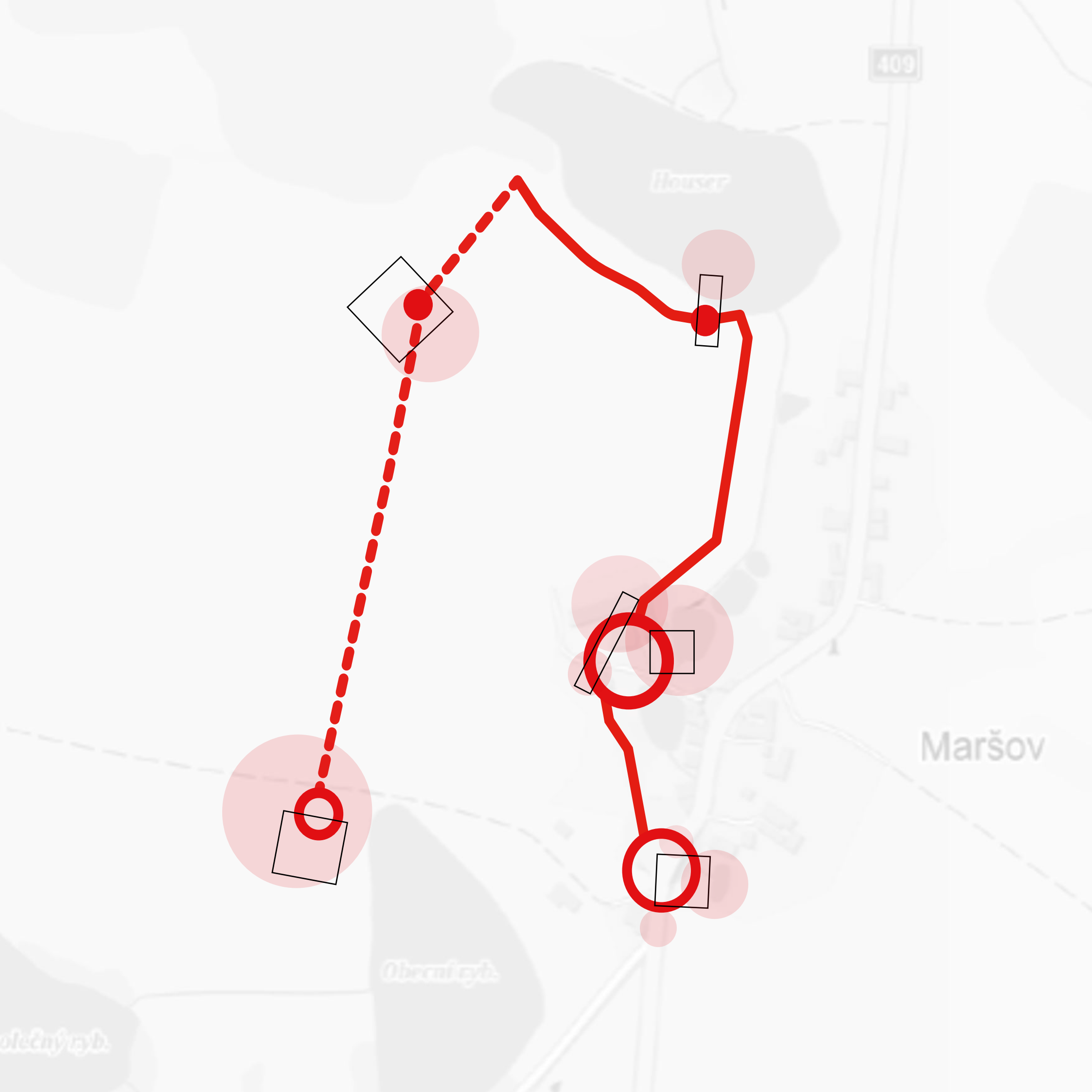
Analýza řešení

Účel míst

Zastavení
Odpočinek
Zpomalení



Pohyb
Směr
Cesta
Někam vede
Usměrňuje
Upozorňuje na další místa



409

Houser

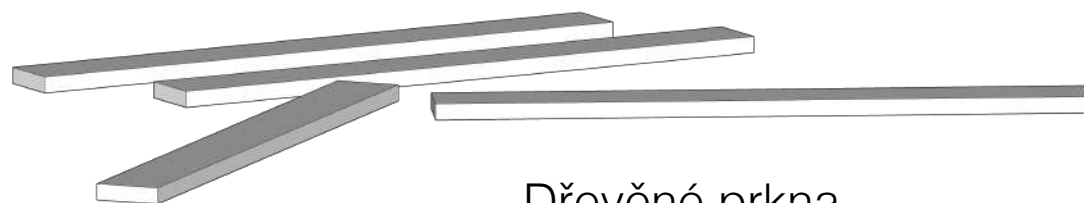
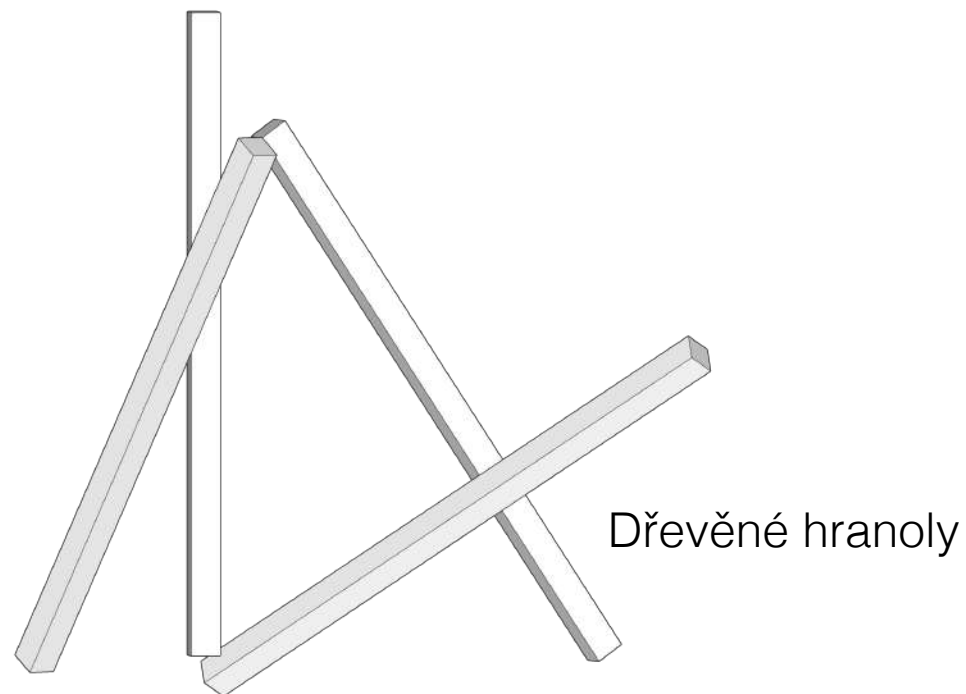
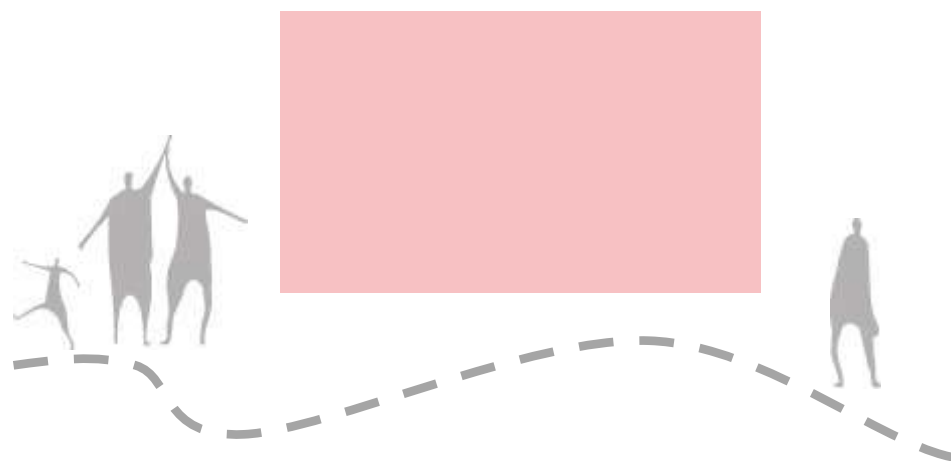
Maršov

Obecní úst.

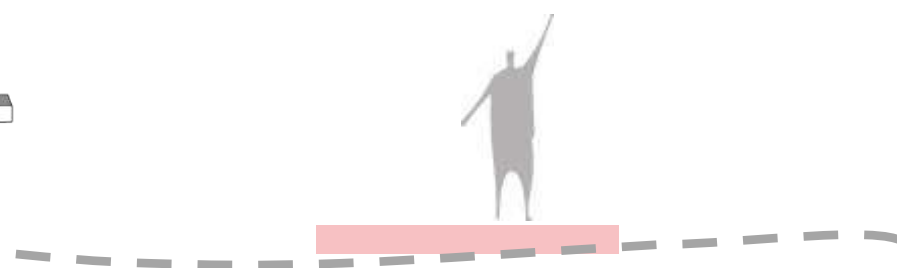
Obecní úst.

Konstrukční systém

Prostorový objekt



Přízemní objekt





409

Houser

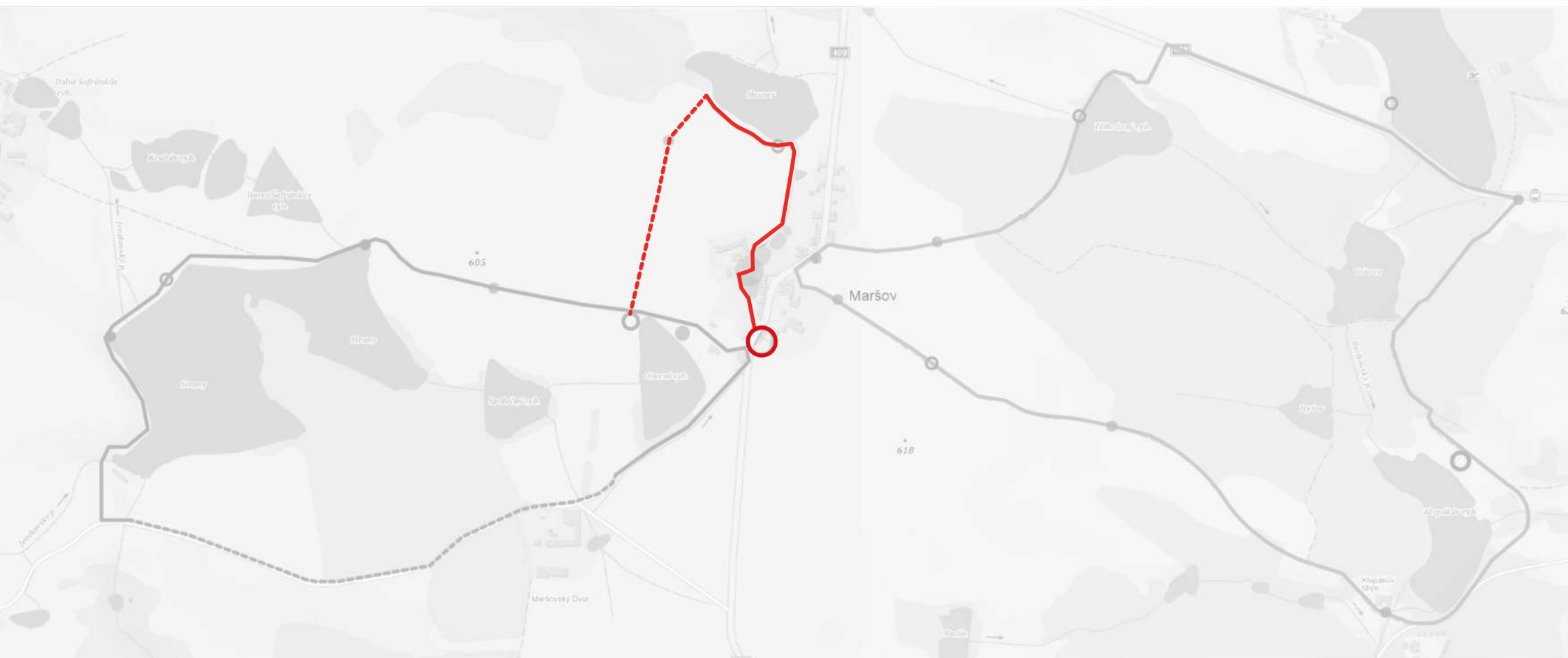
Maršov

Obecní ústí

Obecní ústí

Červená trasa

Rozcestník



Jsem z Maršova.

Jdu z domu do přírody, chci se projít. Projdu se tam, kde to znám.


Vím, že jdu k rybníkům.

Jsem turista.

Jedu po silnici, jsem unavený. A! Odpočívadlo.

Zaparkuji kolo, posvačím, protáhnu si nohy a porozhlédnu se. Co to vidím? RYBNÍKY!

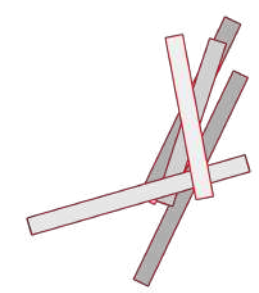

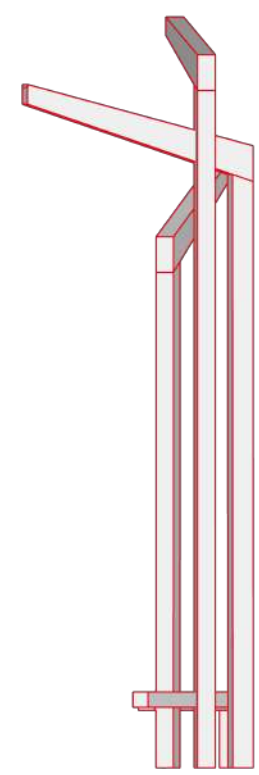
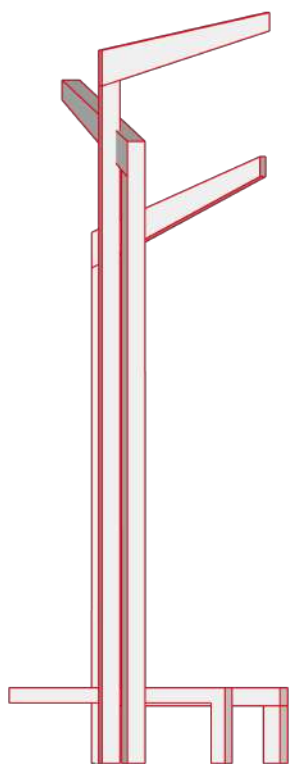
Prozkoumám to!











Pohledy 1:50

Pozemek na konci Maršova je místem, kde se setkávají všechny navržené trasy: červená, modrá a navazuje i oranžová trasa. Toto místo je proto pro náš projekt především ukazatelem, který nasměruje člověka ke krásným výhledům na mnoho vodních ploch. Rozcestník ukazuje i na již zbudované cyklostezky a pěší stezky a svým tvarem vytváří zcela jednoduchou lavičku. Komunikuje s vodní plochou na návsi, ale i s tou ve své těsné blízkosti.

Konstrukci tvoří dřevěné trámy provedené z modřínu o rozměru 120x120 cm. Tuhé rohy tvoří plechové pláty vložené do trámů. Jednotlivé prvky jsou v sobě zaseknuté, čímž je zvýšena tuhost konstrukce.

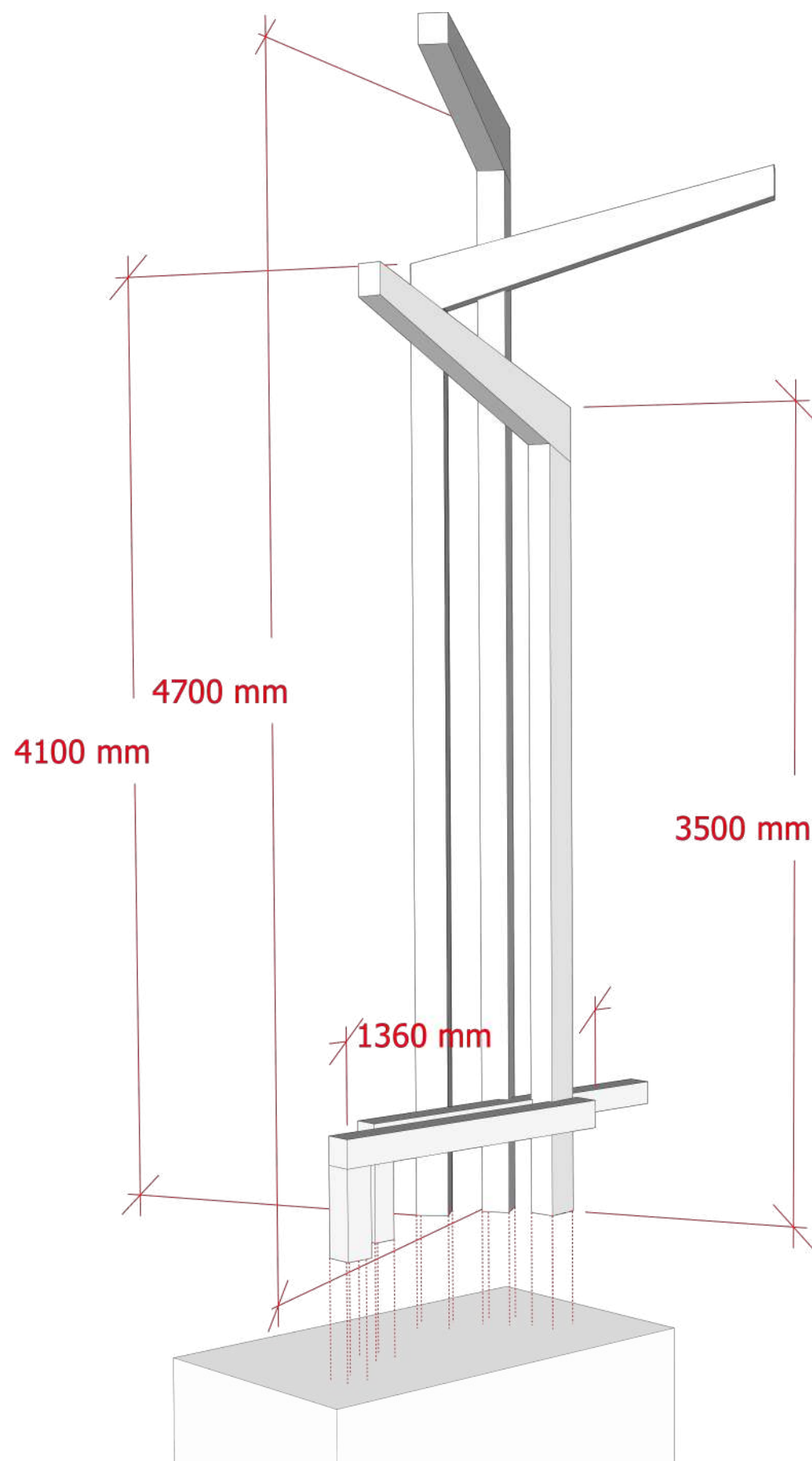


schéma složené

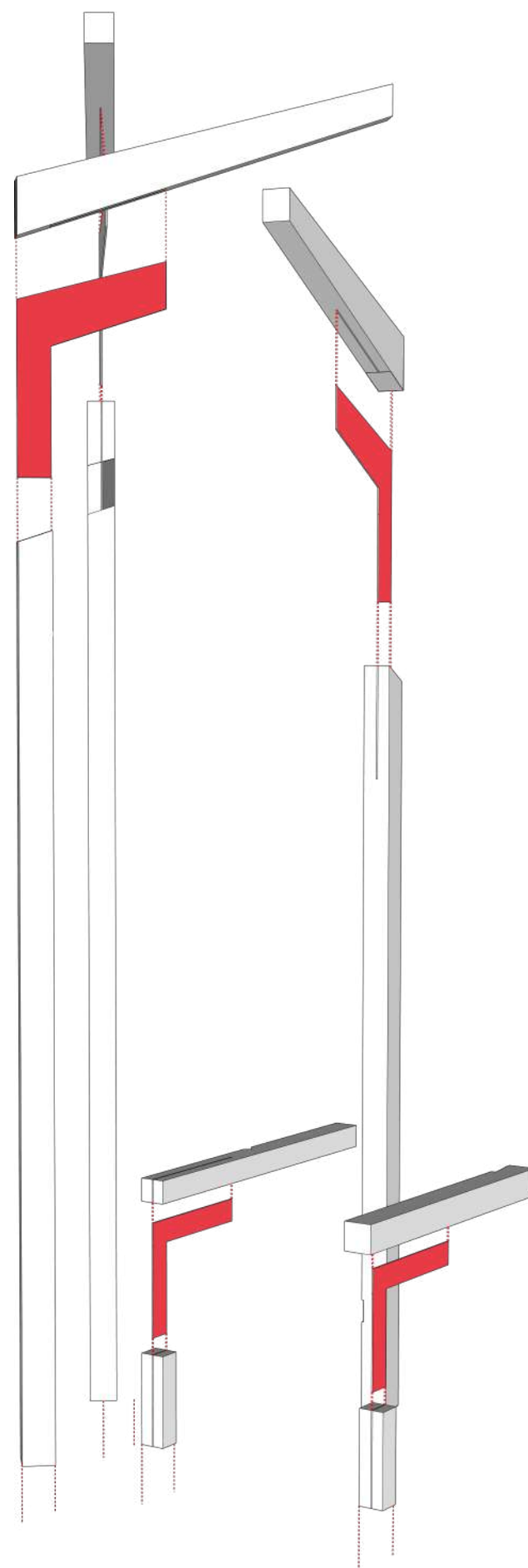
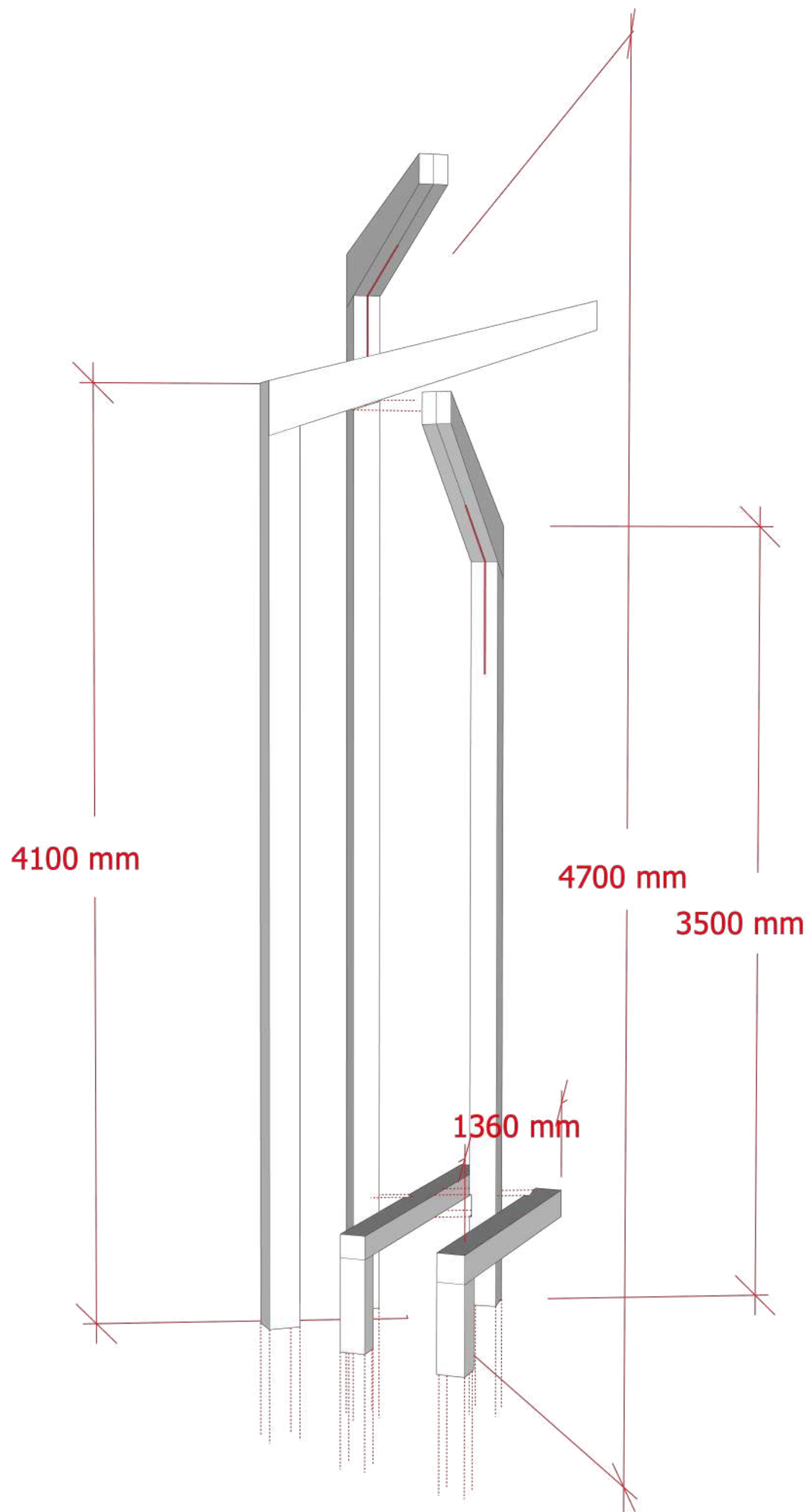
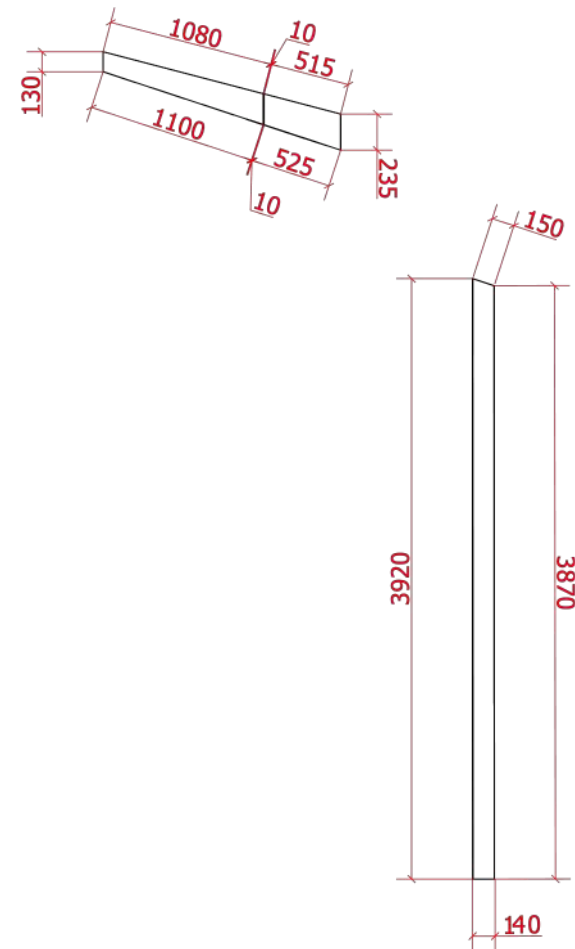
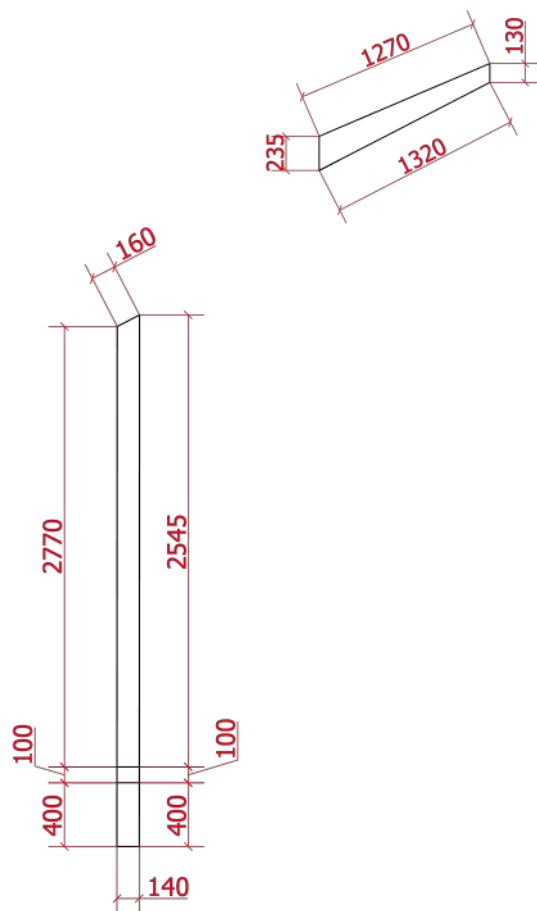


schéma rozložené

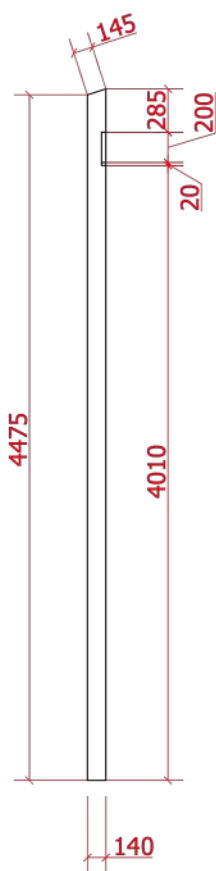
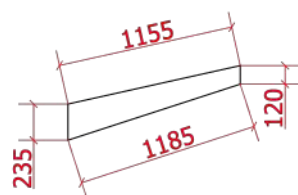
Modrý ukazatel, 2x

jádrový dub, profil 140 x 120 mm,
jednotlivé prvky seříznuty

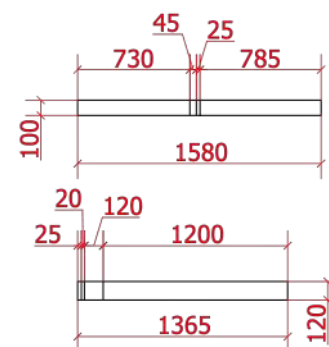
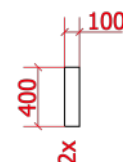


Oranžový ukazatel, 2x
jádrový dub, profil 140 x 120 mm,
jednotlivé prvky seříznuty

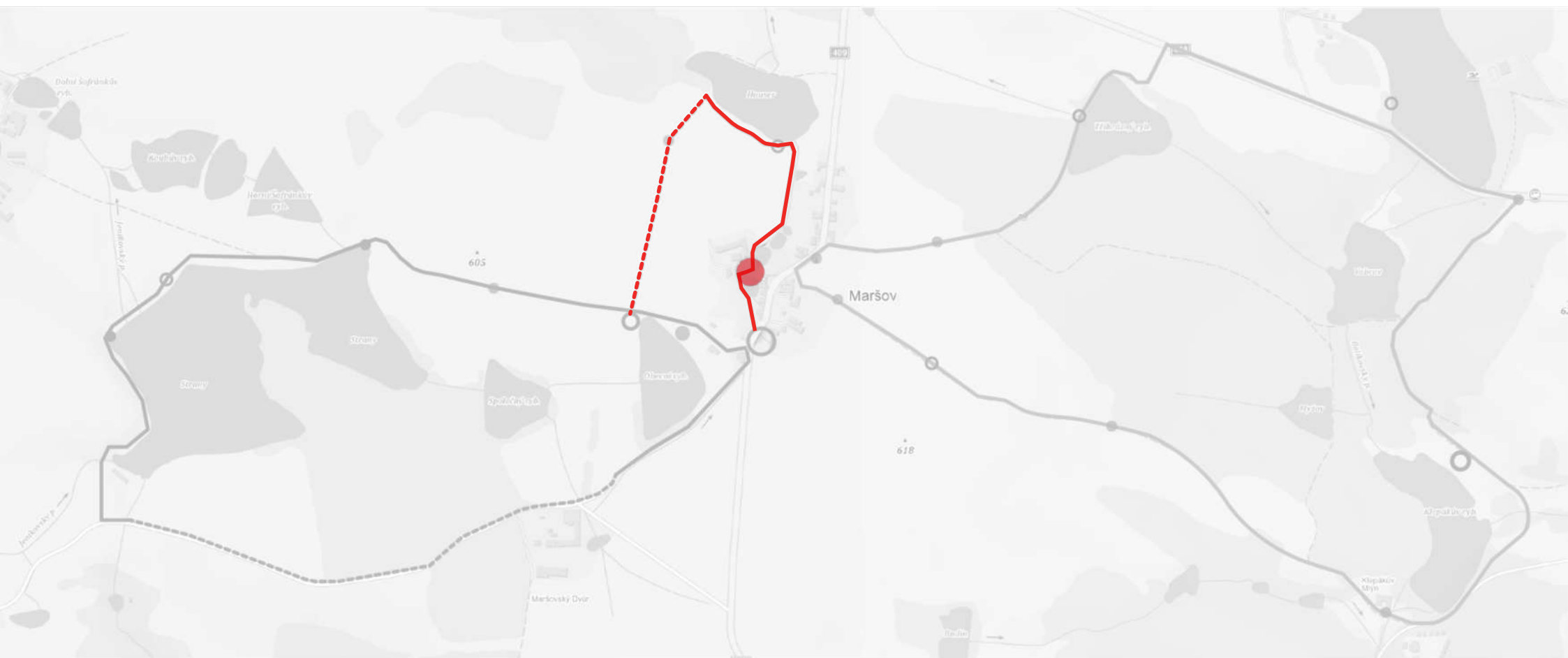
Červený ukazatel, 2x
jádrový dub, profil 140 x 120 mm,
jednotlivé prvky seříznuty



Ukazatele na současné cyklostezky a
turistické trasy, 4x
jádrový dub, profil 140 x 120 mm,
jednotlivé prvky seříznuty, vytváří
dohromady sezení



Náves



Jsem z Maršova.

Není lepší místo v Maršově na setkávání se sousedy, ideální na trhy a různé slavnosti.



Jsem turista.

Tak to jsem nečekal, nádhera! Co mě asi čeká dál?

Kolik tady mají těch rybníků?





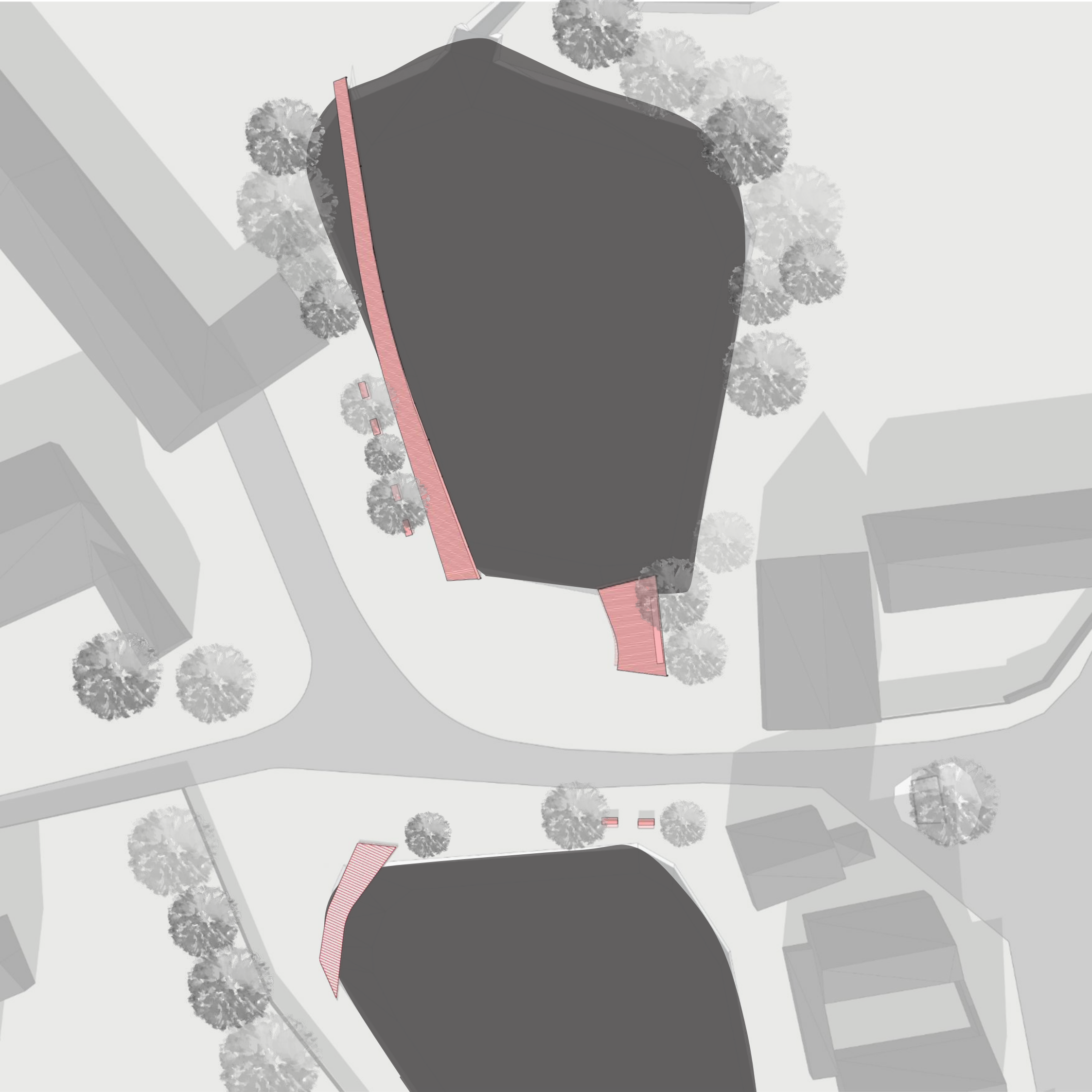




Centrum Maršova se pyšní dvěma nově zrekonstruovanými rybníky. Přesto je ale problematické dostat se na druhou stranu rybníka (blíže u kulturního centra), odkud se nabízí krásný výhled.

Chceme jak obyvatelům Maršova, tak případným turistům tento zážitek zprostředkovat, k tomu využíváme systém mol, táhnoucích se podél břehů, čímž nejen umožníme svobodnější pohyb po návsi, ale i rozšíříme veřejný prostor okolo kulturního domu. Zjemňujeme břehy a zároveň zdůrazňujeme kontakt s hladinou.

Nejnižnější molo je právě onen zjemňující prvek břehů. Pobytové molo ve středu návsi otevírá pohled do krajiny a současně uvozuje přirozený pohyb. Nejdelší molo rozšiřuje veřejný prostor u kulturního centra, je doplněno lavičkami a rozšířeným zábradlím na odkládání nápojů. Zároveň zpřístupňuje druhou stranu rybníka a směřuje pohyb na rybník Houser, což je další zastávka na červené trase.



Jižní molo

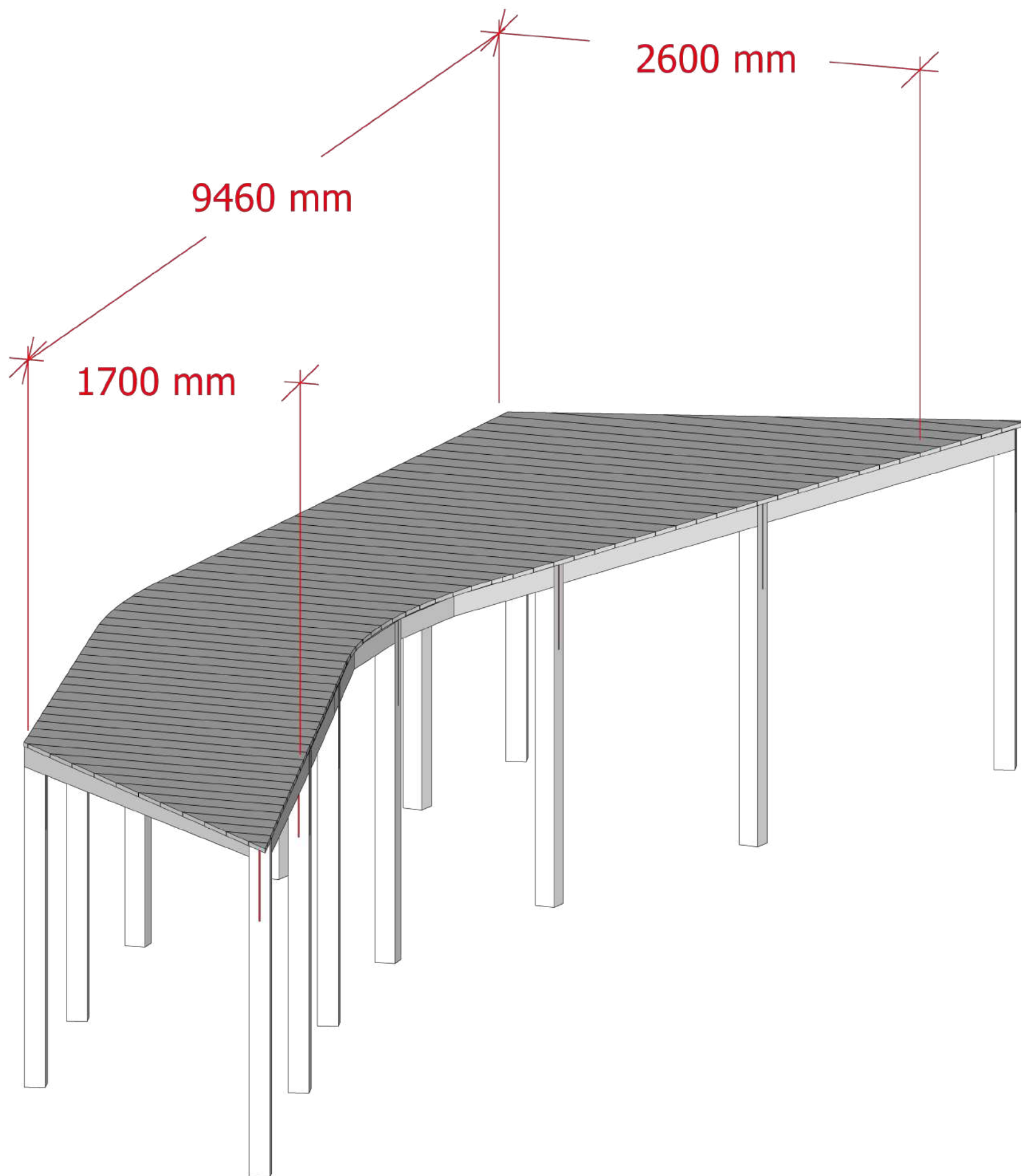


schéma složené

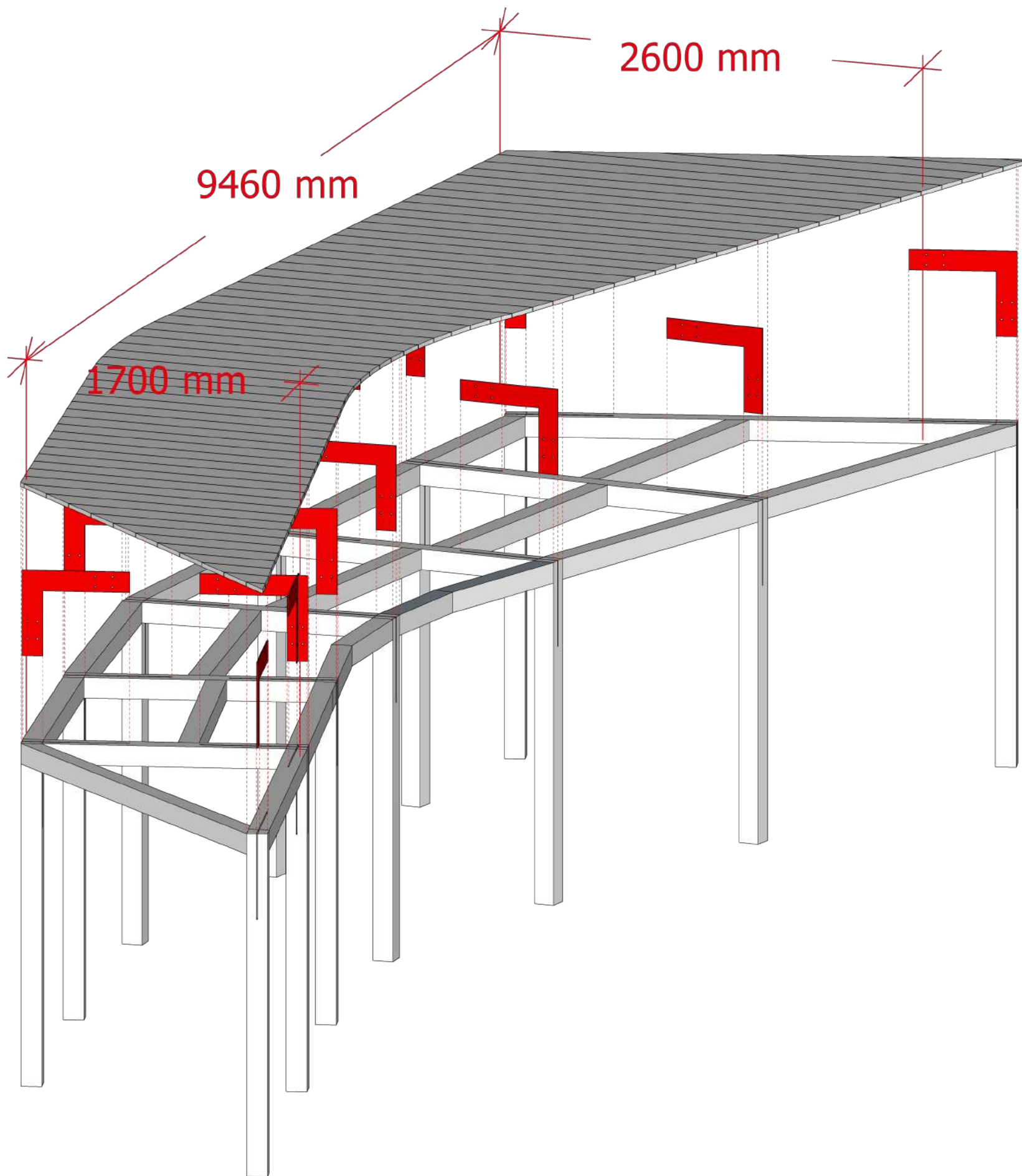
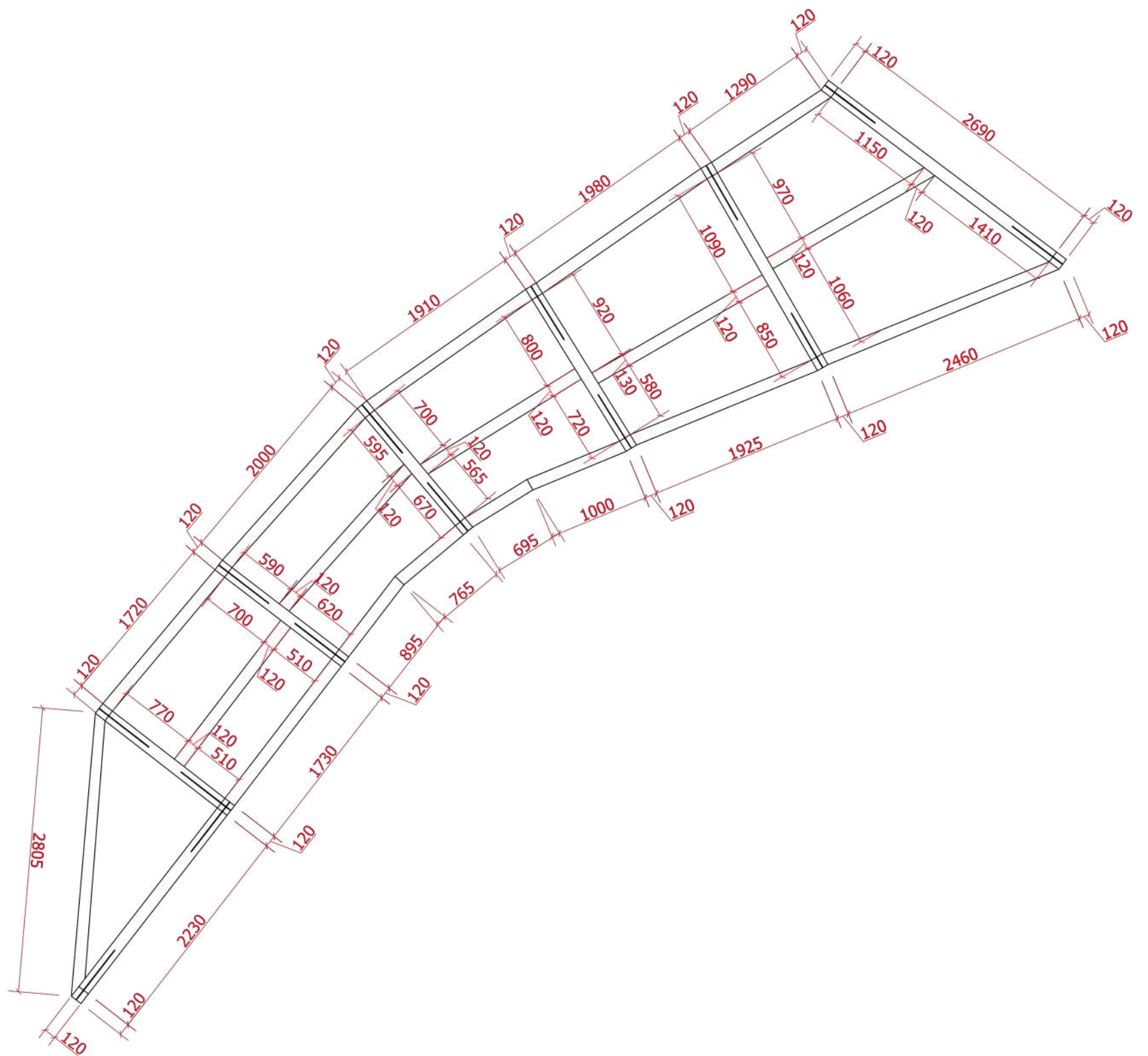
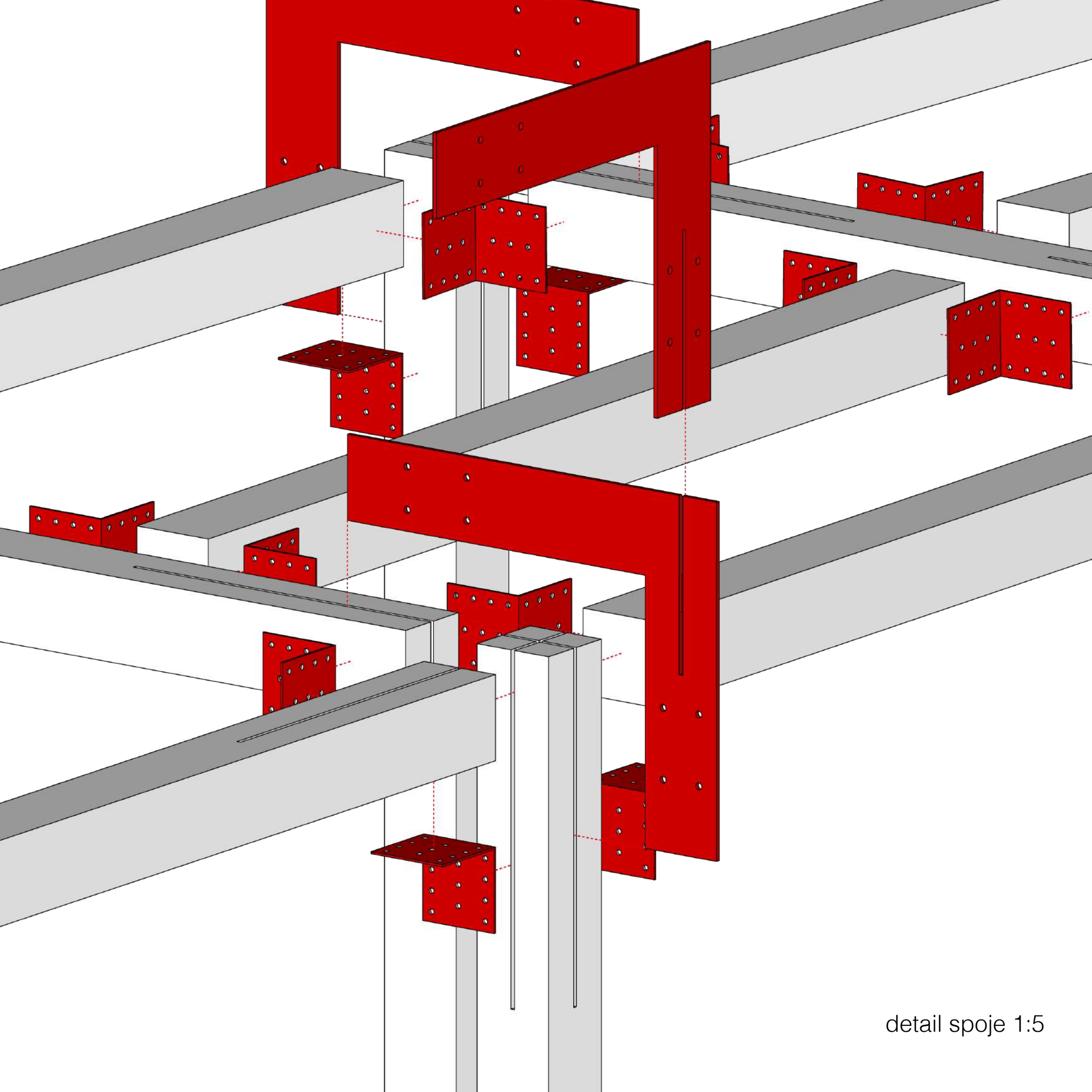


schéma rozložené

Severní molo

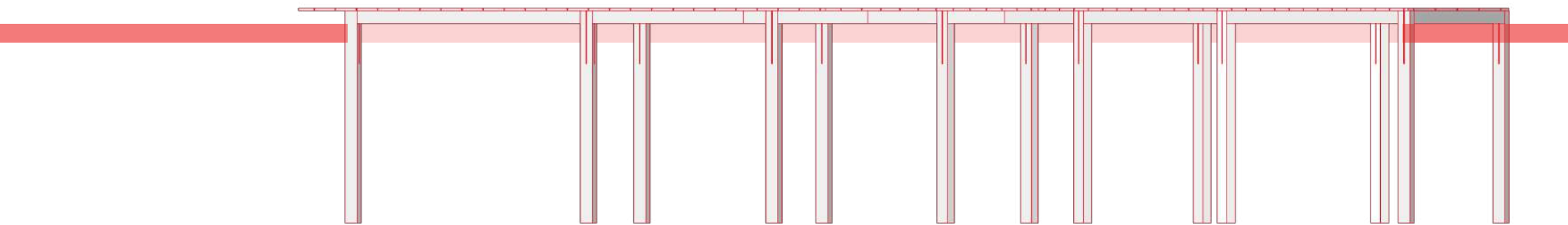



skelet 1:50

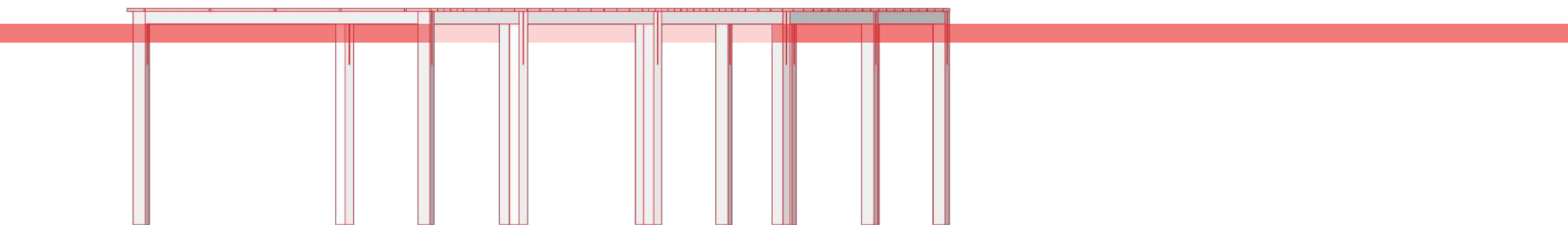
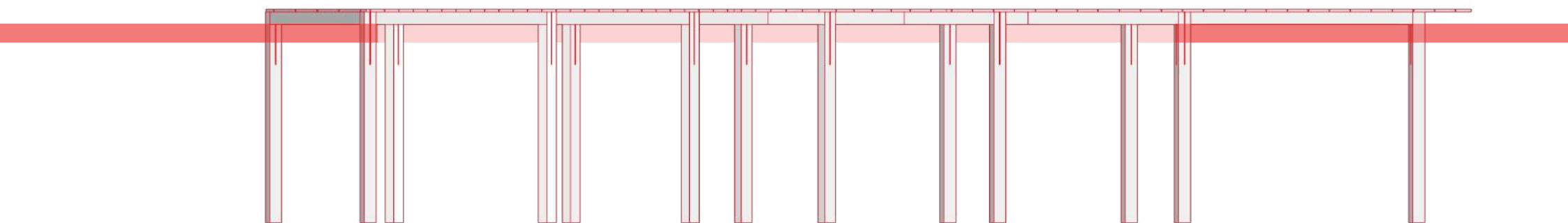


detail spoje 1:5

Jižní molo



pohledy 1:50

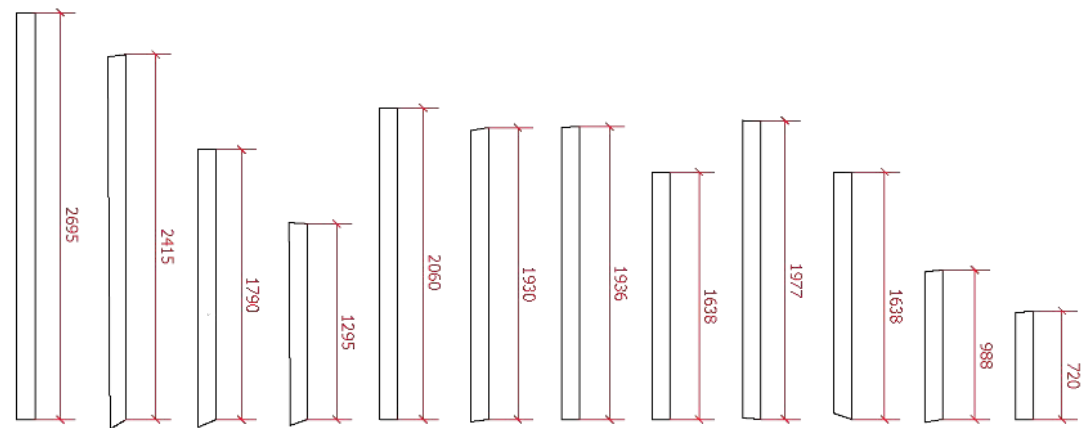
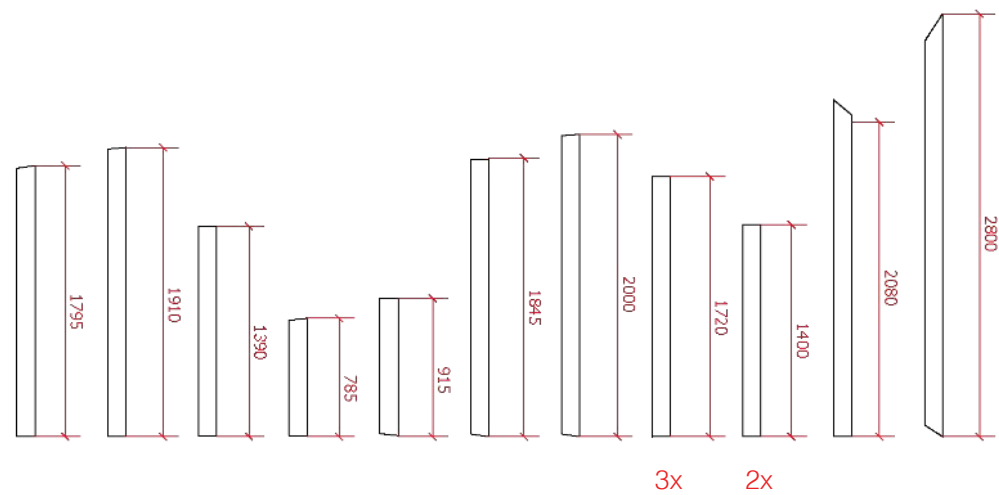


pohledy 1:50

Jižní molo

skelet, 26 x

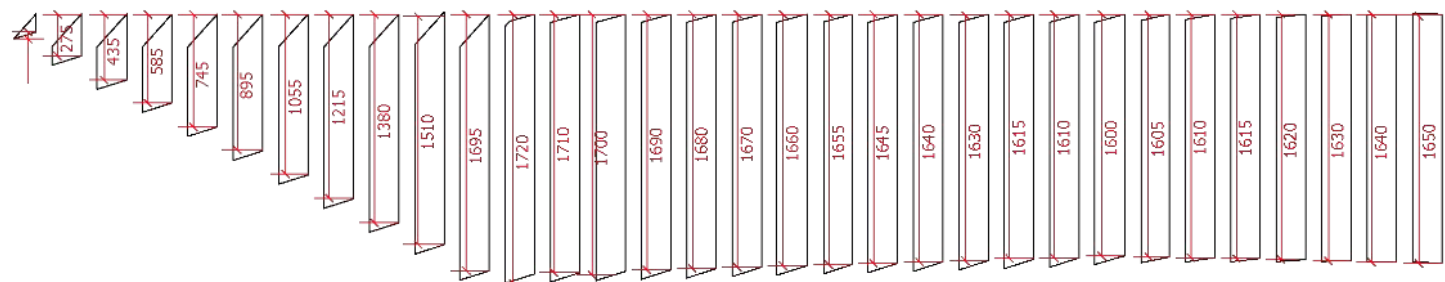
jádrový dub, profil 120 x 120 mm,
jednotlivé prvky seříznuty



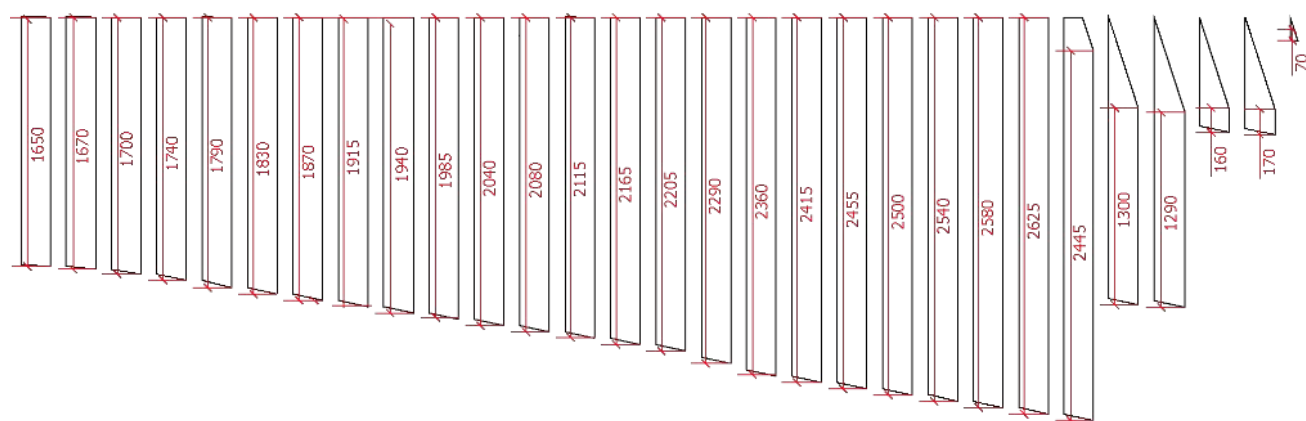
piloty, 13 x

jádrový dub, profil 120 x 120 mm,
výška je upravena na základě hloubky
rybníku

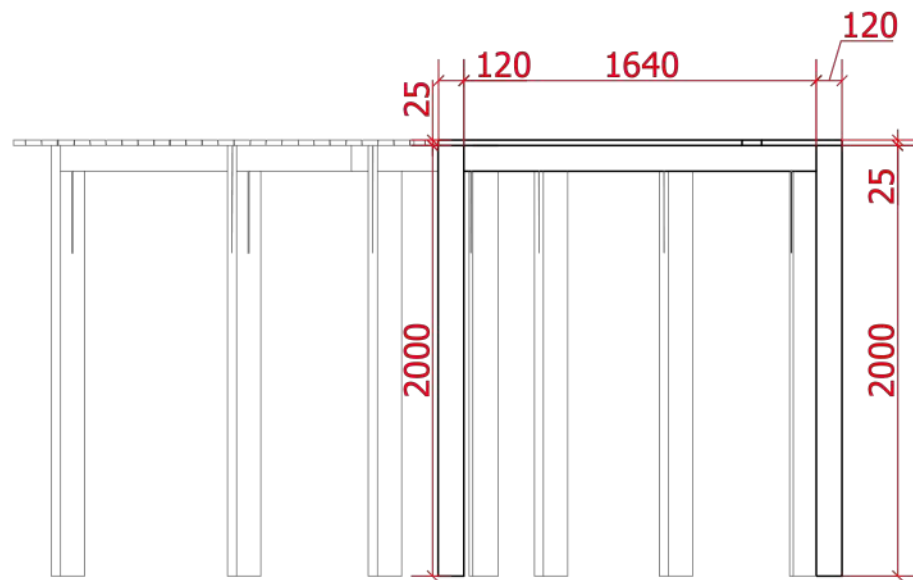




pochozí prvky, 63 x
 modřín, profil 200 x 25 mm,
 jednotlivé prvky seříznuty,
 rozestupy mezi prvky 5 mm



výpis dřevěných prvků 1:50





Severní molo

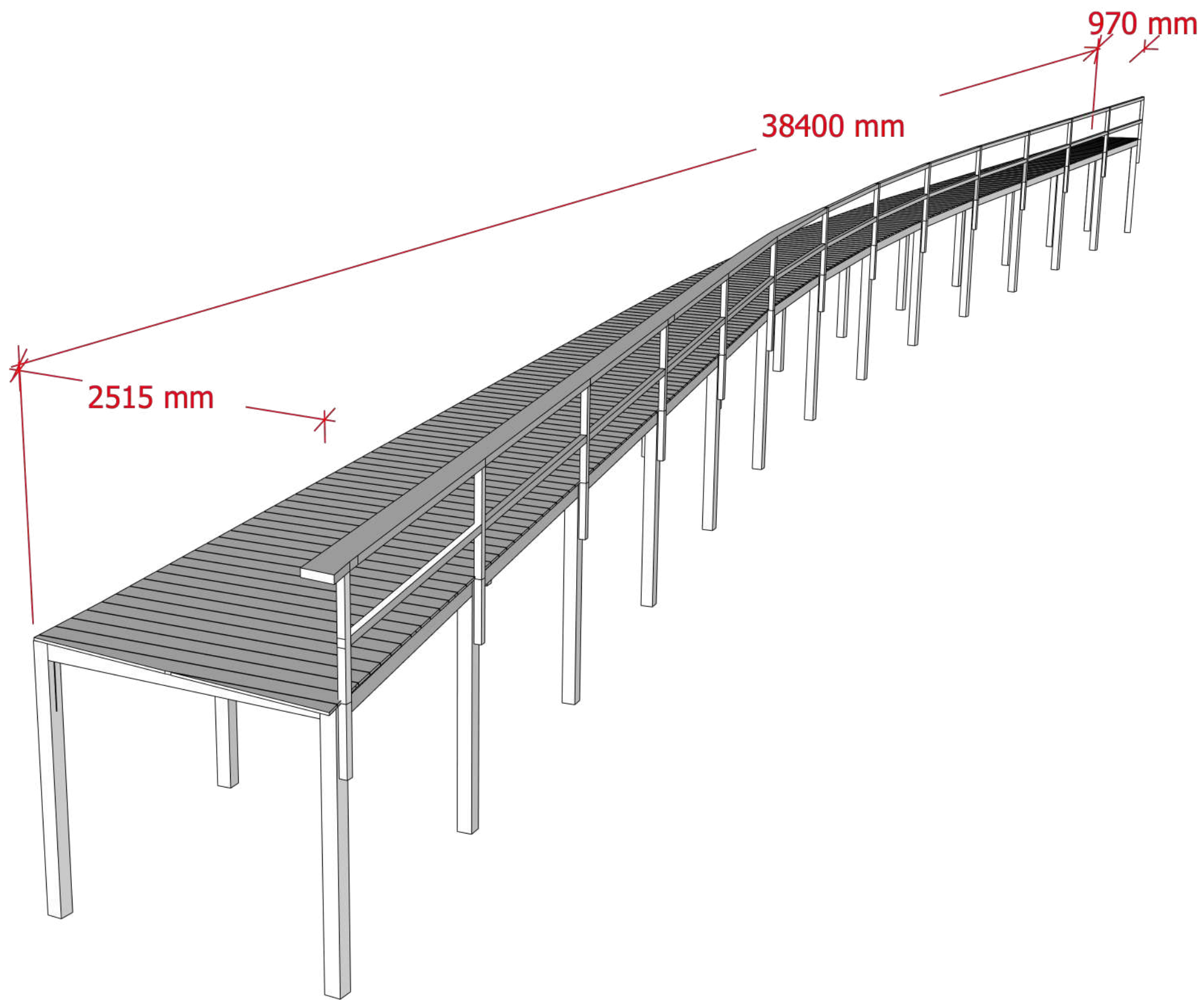


schéma složené

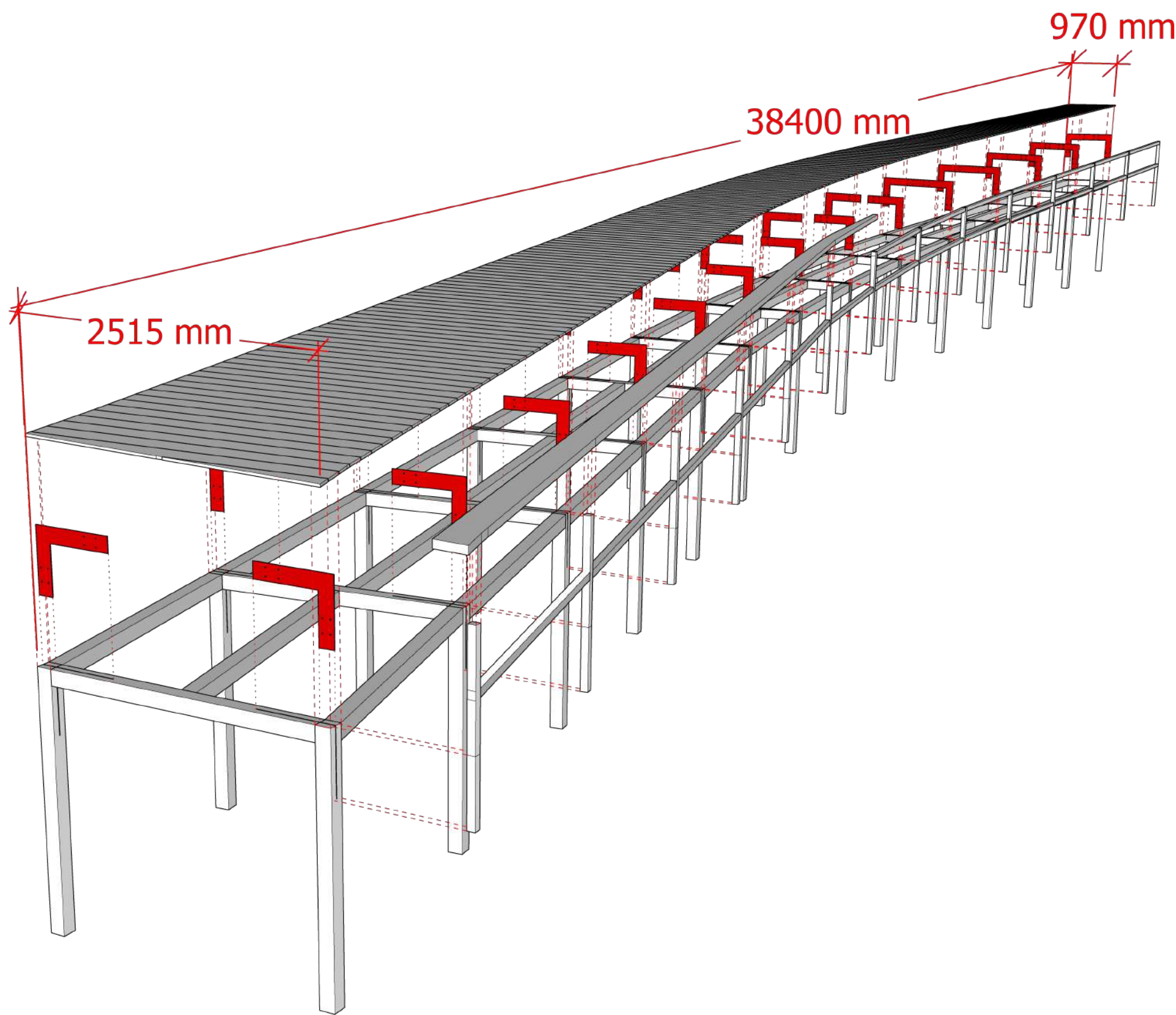
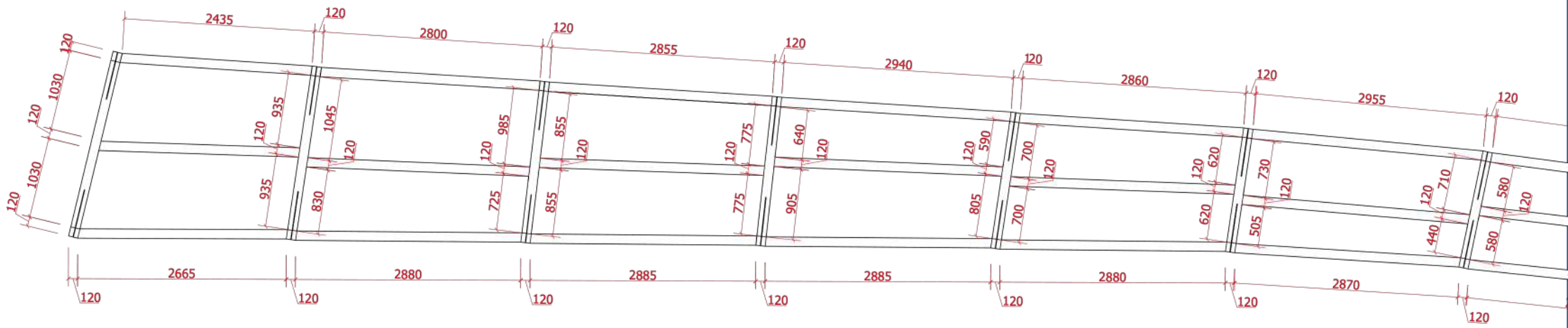
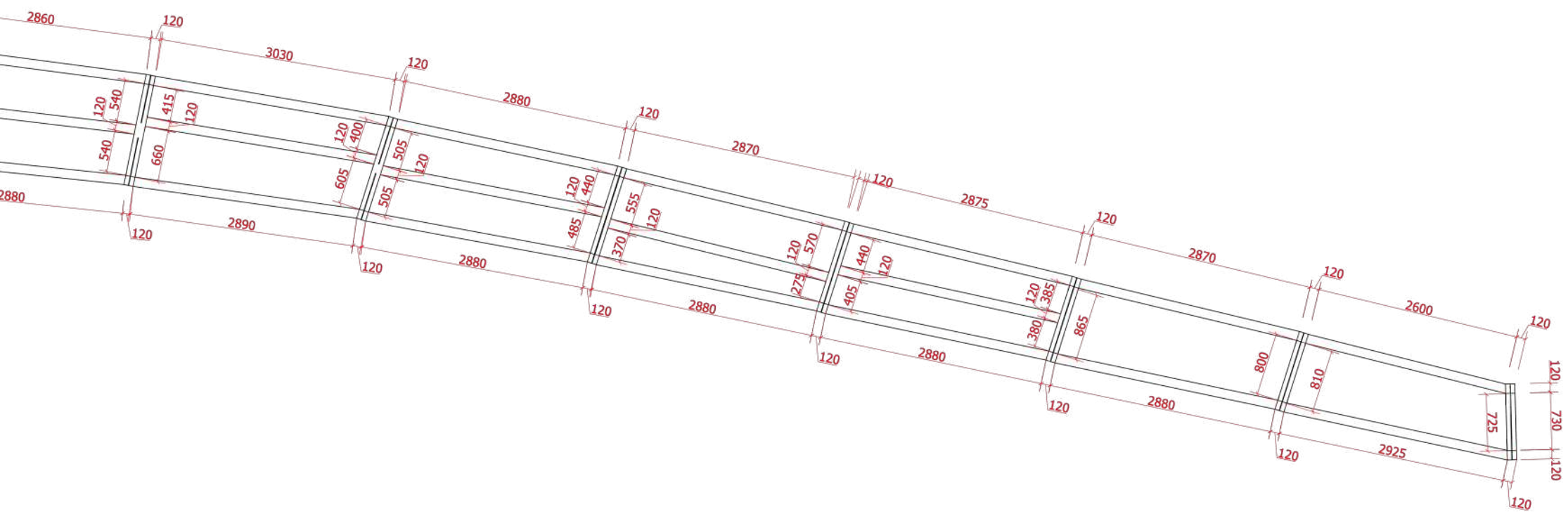


schéma rozložené

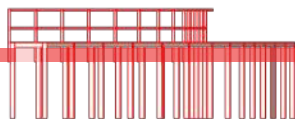
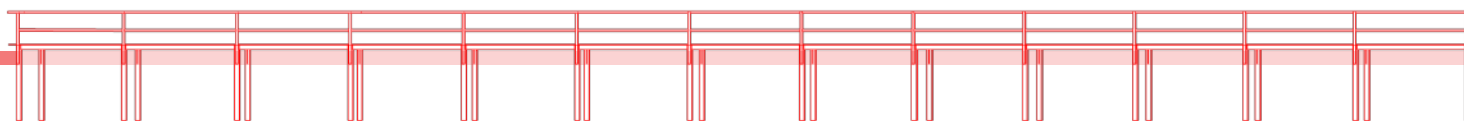
Jižní molo



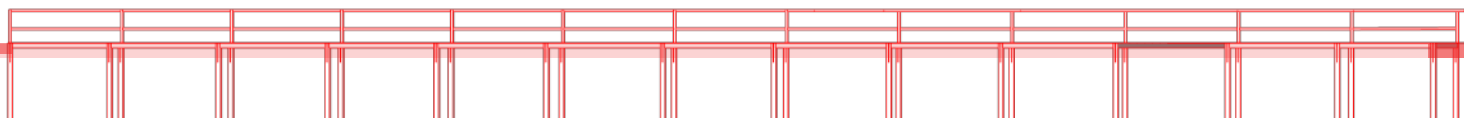
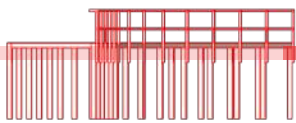
skelet 1:75



skelet 1:75



Pohledy 1:200

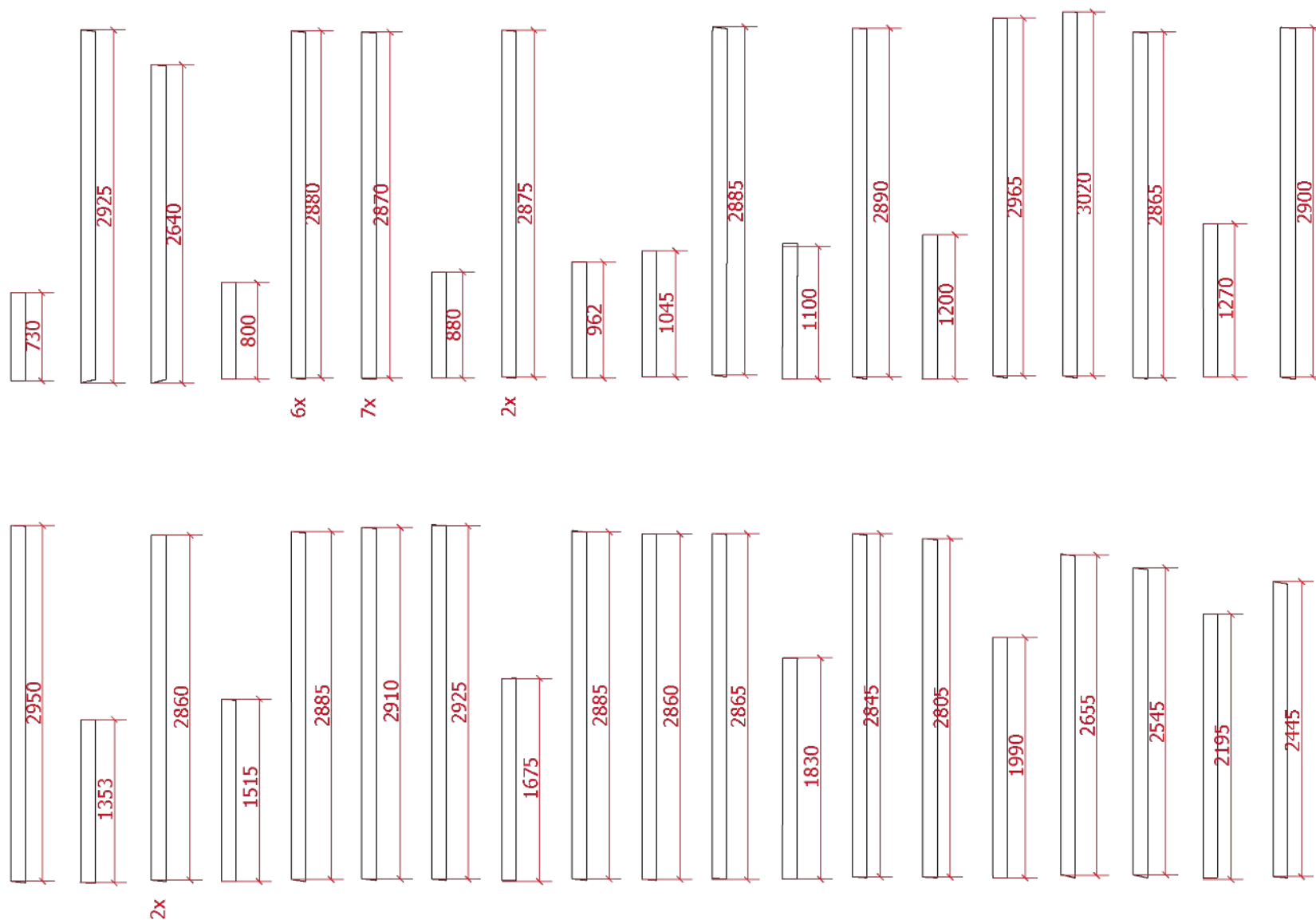


Pohledy 1:200

Severní molo

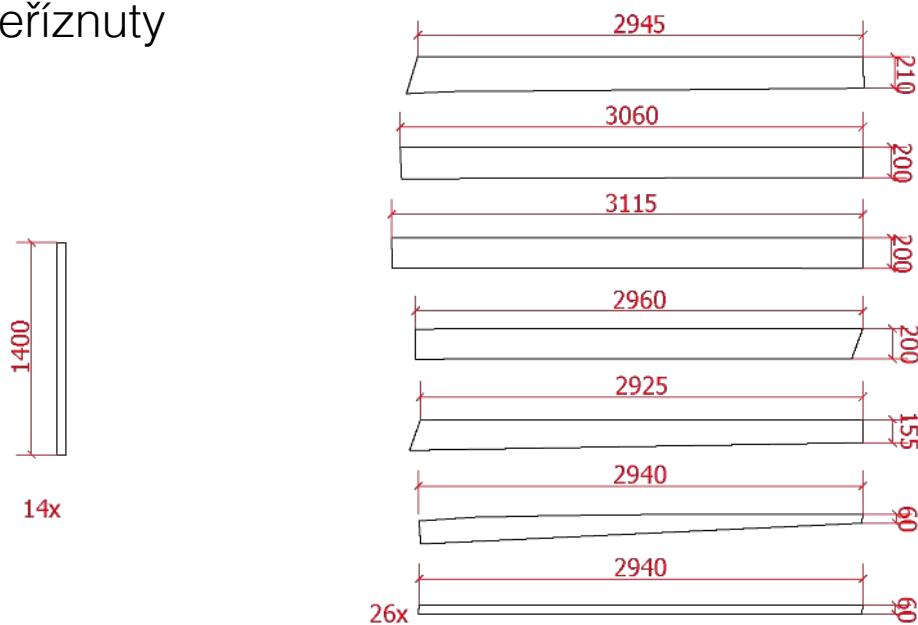
skelet, 51 x

jádrový dub, profil 120 x 120 mm,
jednotlivé prvky seříznuty



zábradlí, 46 x

modřín, profil 60 x 60 mm, jednotlivé
prvky seříznuty




piloty, 28 x

jádrový dub, profil 120 x 120 mm,
výška je upravena na základě hloubky
rybníku



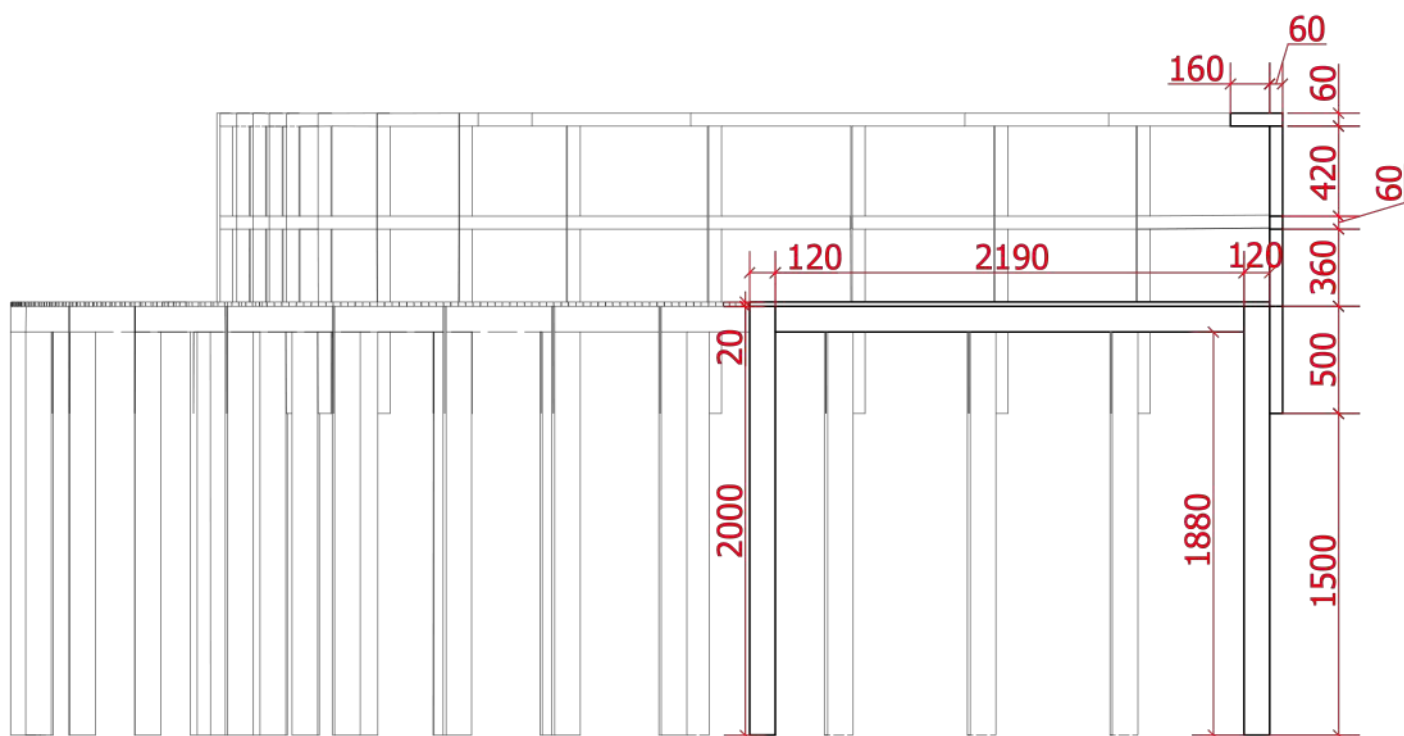
výpis dřevěných prvků 1:50

pochozí prvky, 203 x
modřín, profil 200 x 25 mm,
jednotlivé prvky seříznuty,
rozestupy mezi prvky 5 mm



výpis dřevěných prvků 1:50

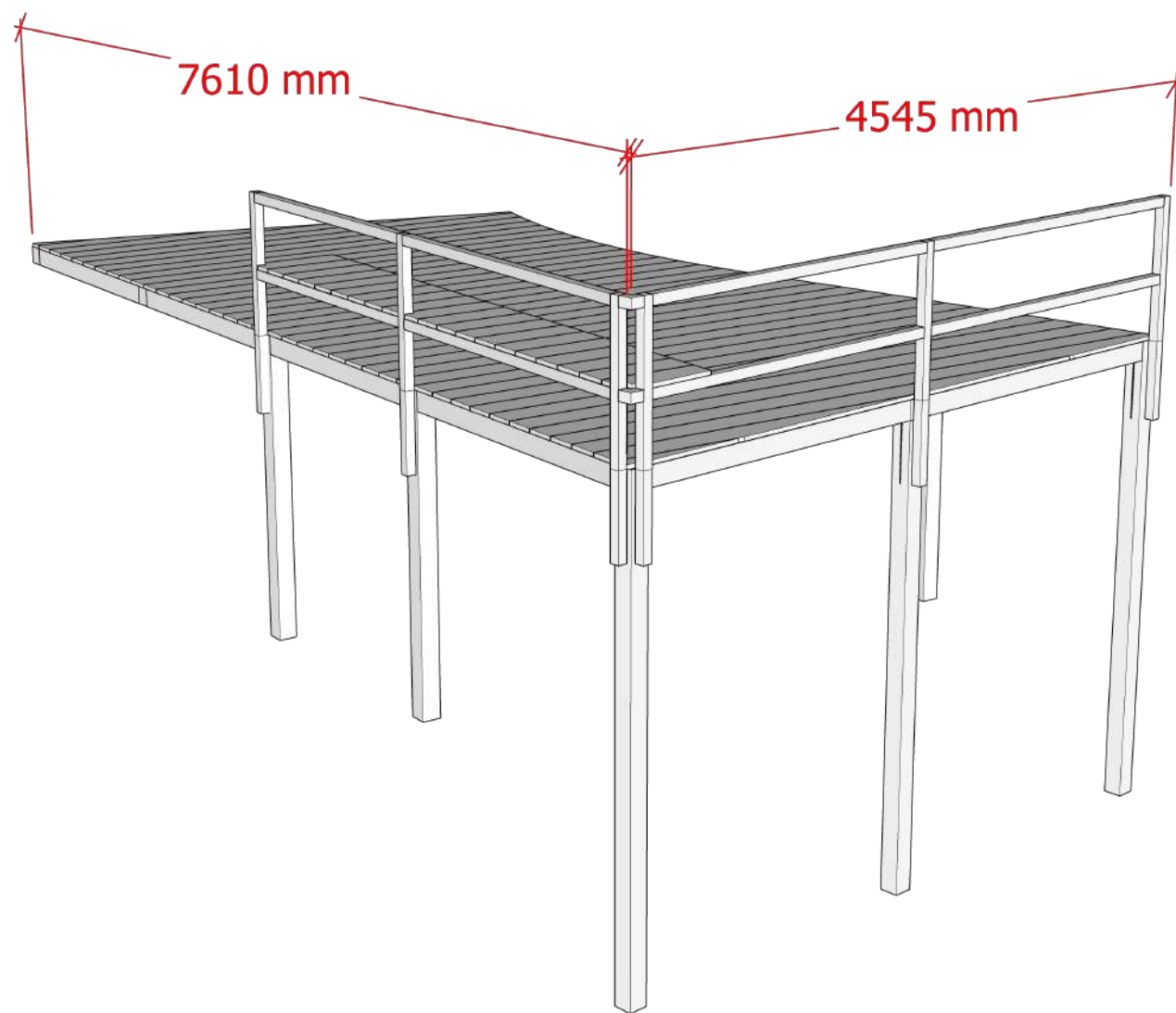
Severní molo

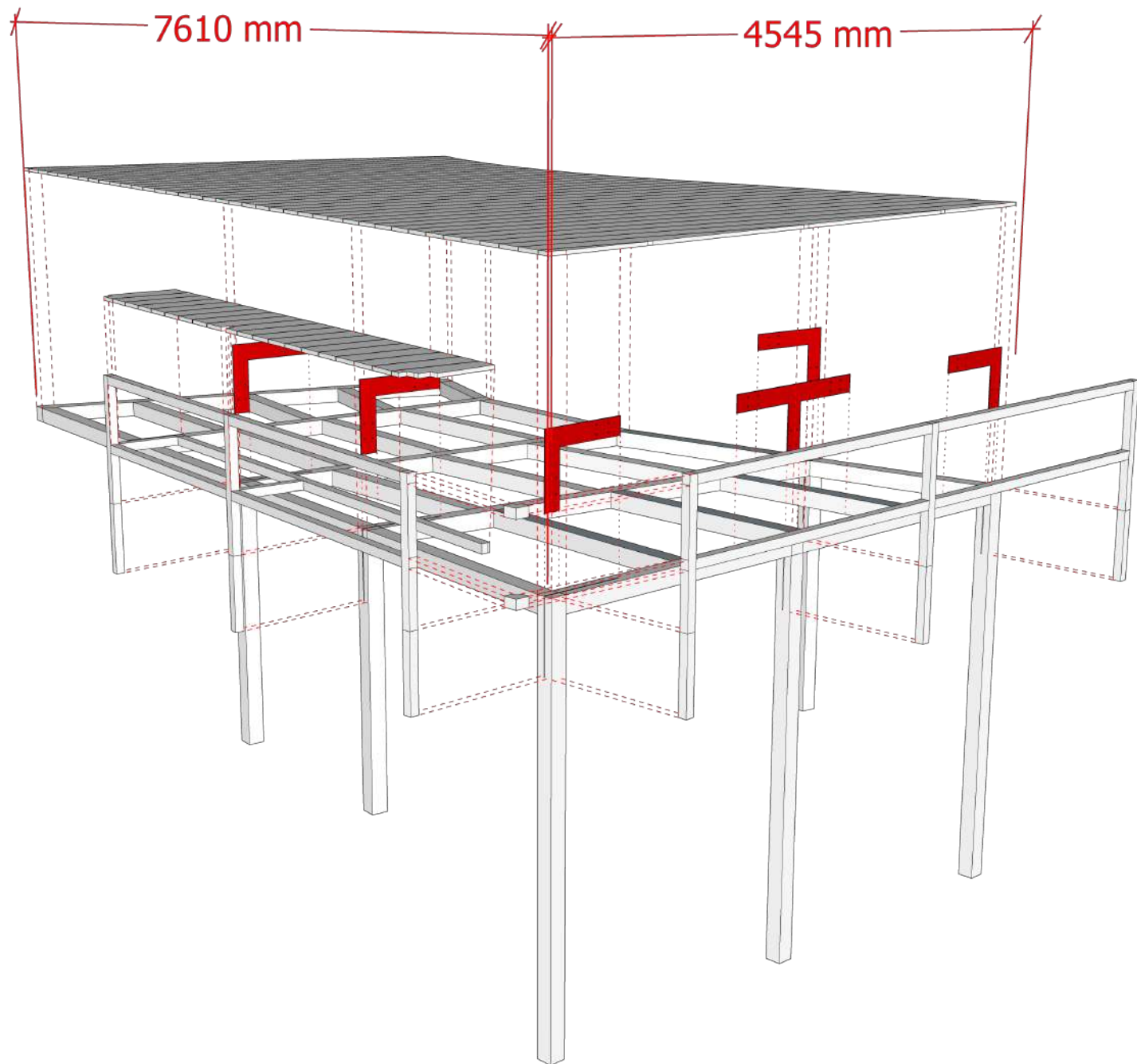


řez 1:50

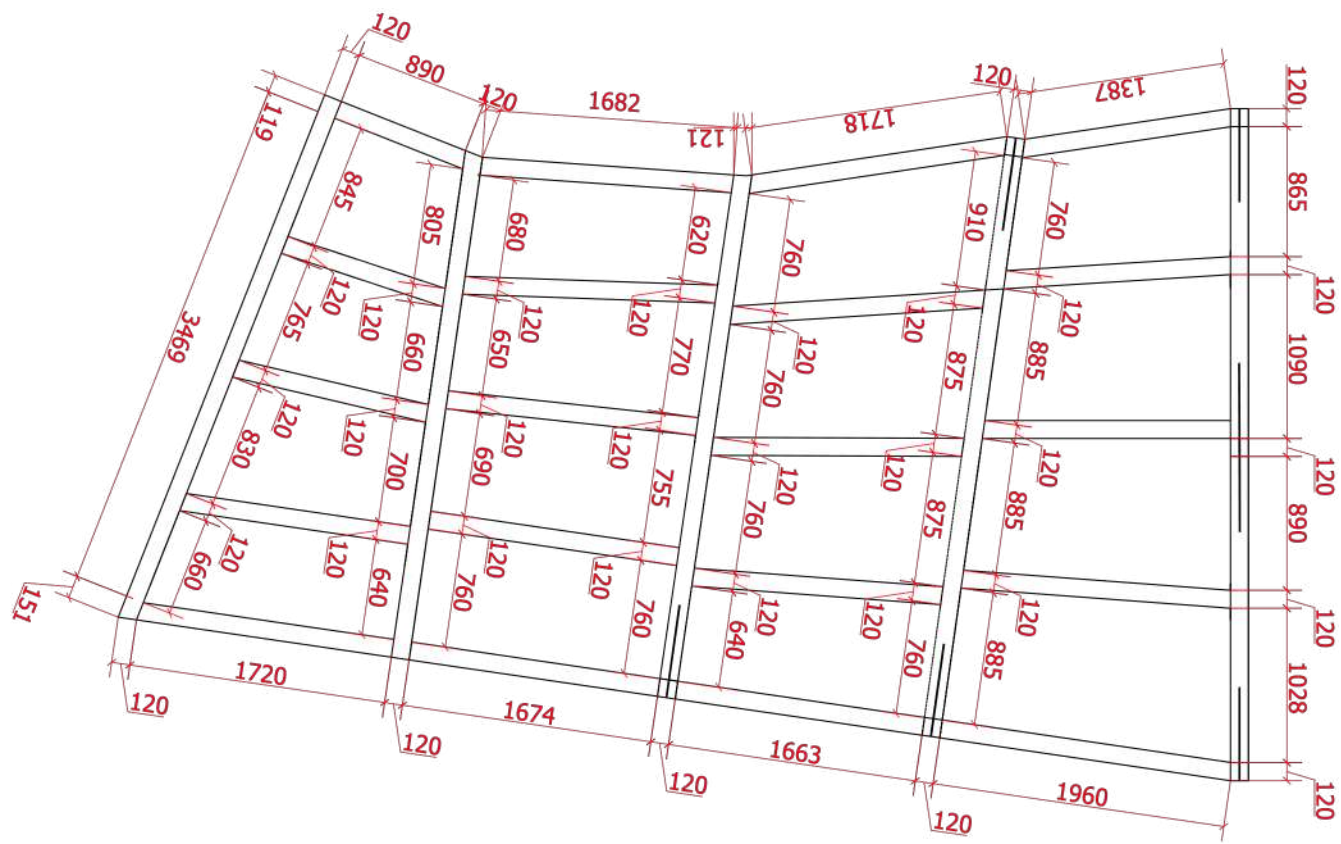


Pobytové molo

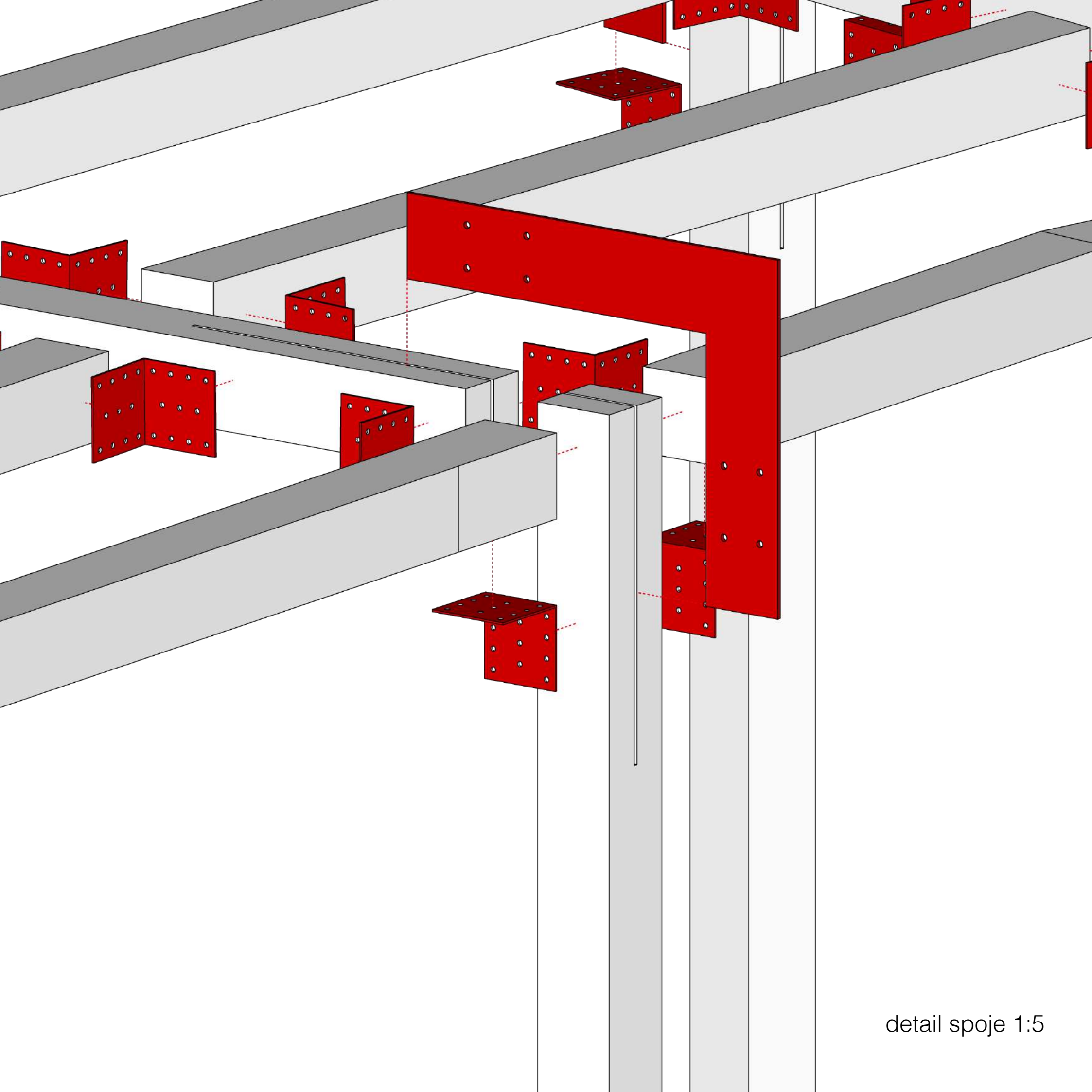




Pobytové molo

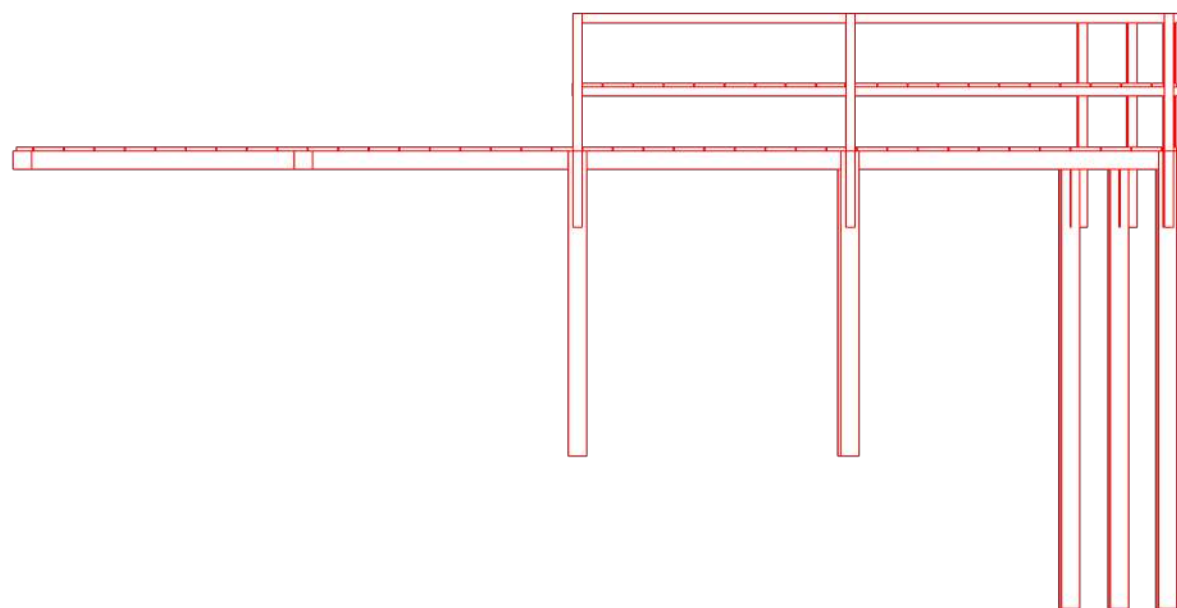
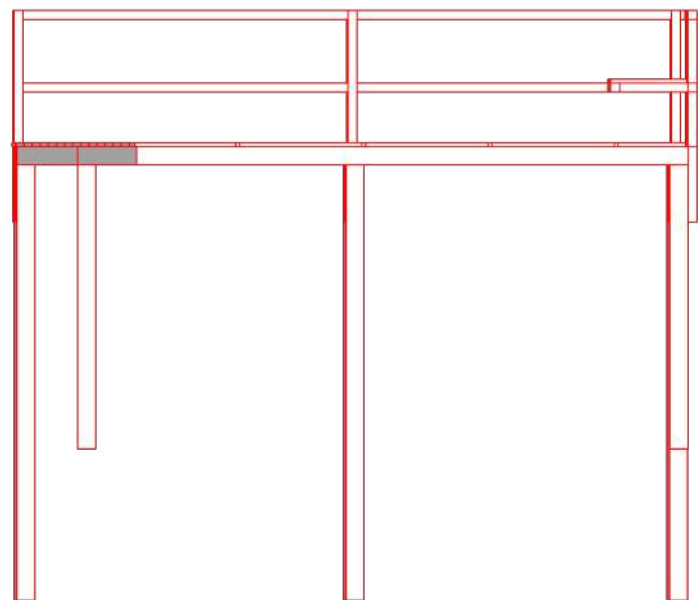


skelet 1:50

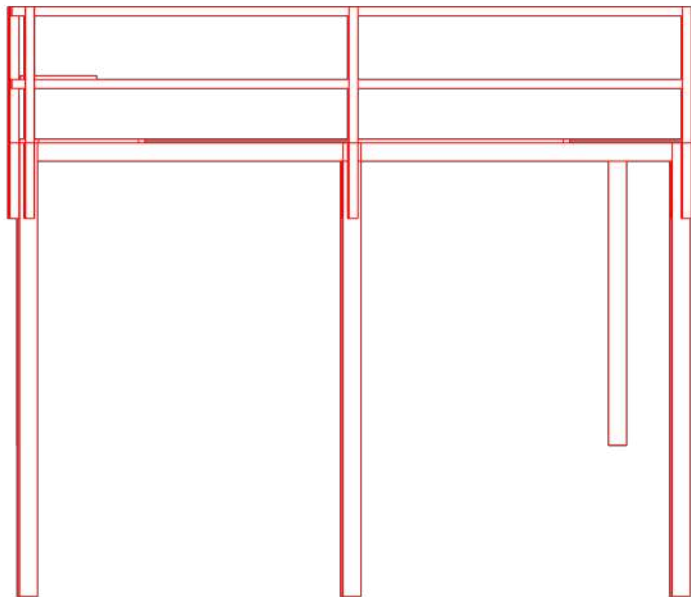



detail spoje 1:5

Pobytové molo



pohledy 1:50



pohledy 1:50

Pobytové molo

skelet, 51 x

jádrový dub, profil 120 x 120 mm,
jednotlivé prvky seříznuty



piloty, 6 x

jádrový dub, profil 120 x 120 mm,
výška je upravena na základě hloubky
rybníku

zábradlí, 6 x

modřín, profil 60 x 60 mm, jednotlivé
prvky seříznuty



6x




3x



3x

výpis dřevěných prvků 1:50

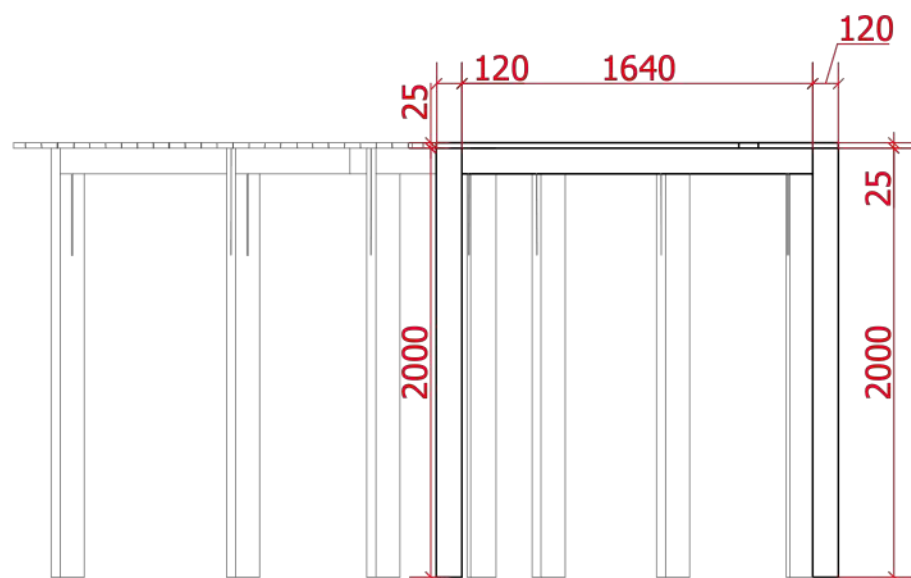
pochozí prvky, 38 x
modřín, profil 200 x 25 mm,
jednotlivé prvky seříznuty,
rozestupy mezi prvky 5 mm



prvky na sezení, 21 x
modřín, profil 200 x 25 mm,
jednotlivé prvky seříznuty,
rozestupy mezi prvky 5 mm



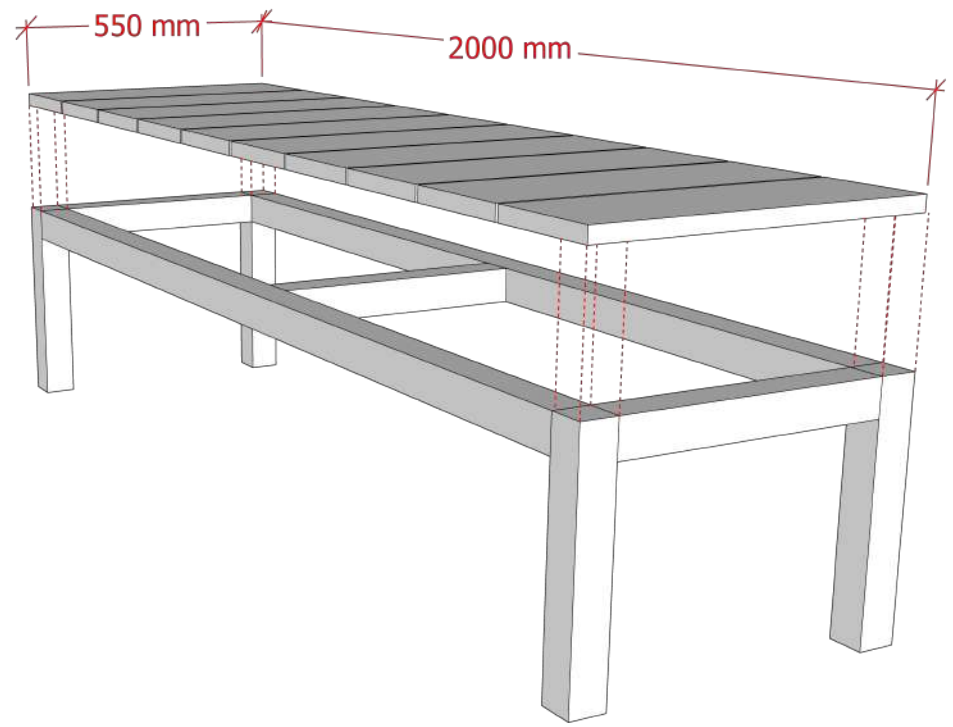
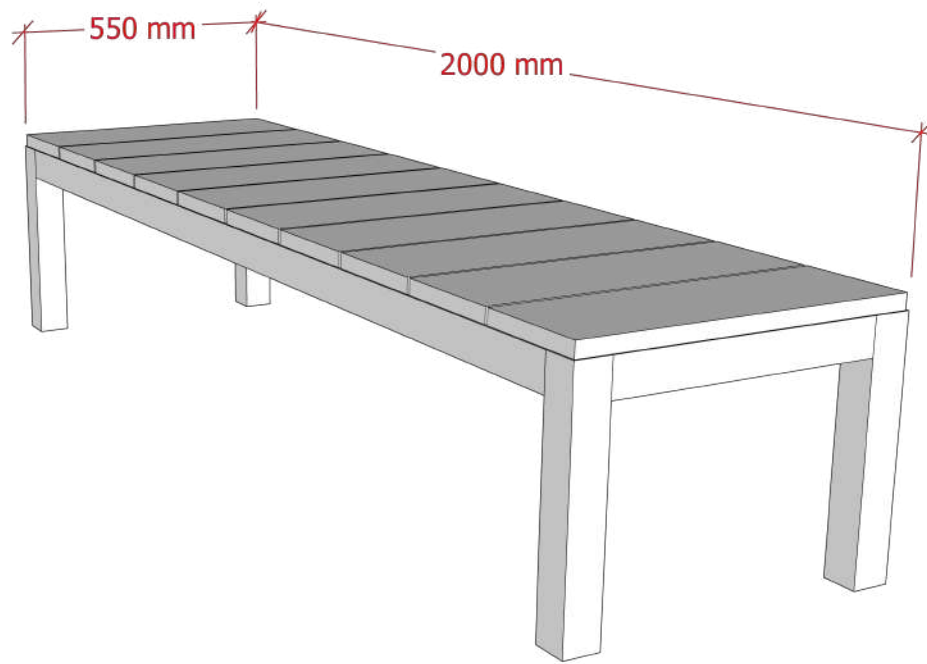
Pobytové molo

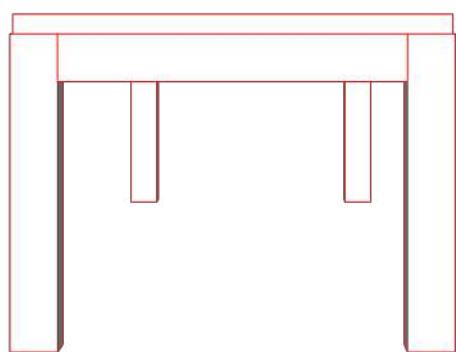
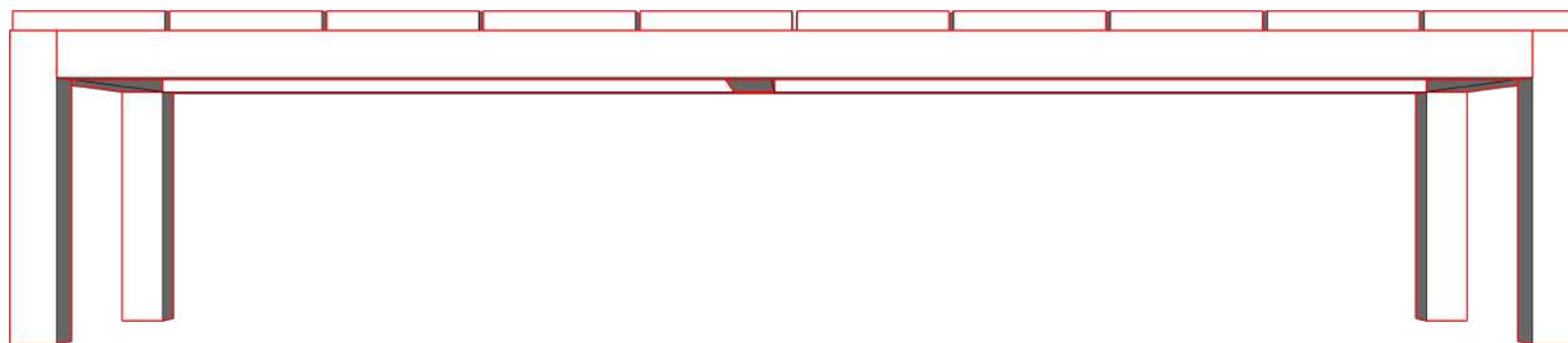


řez 1:50



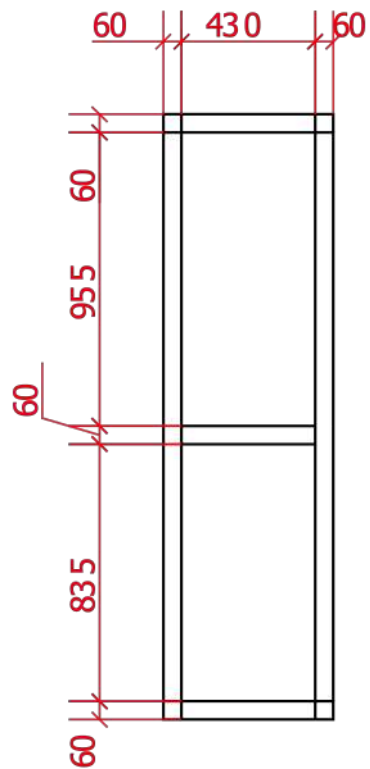
Lavička




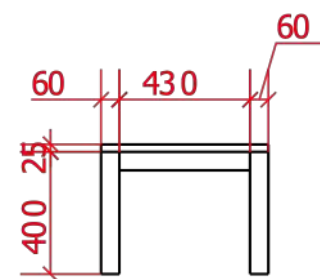


pohledy 1:10

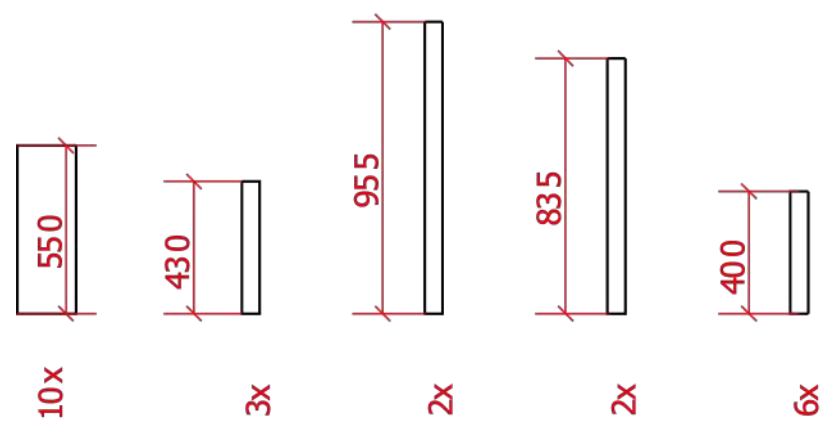
skelet
modřín, profil 60 x 60 mm



řezy
modřín



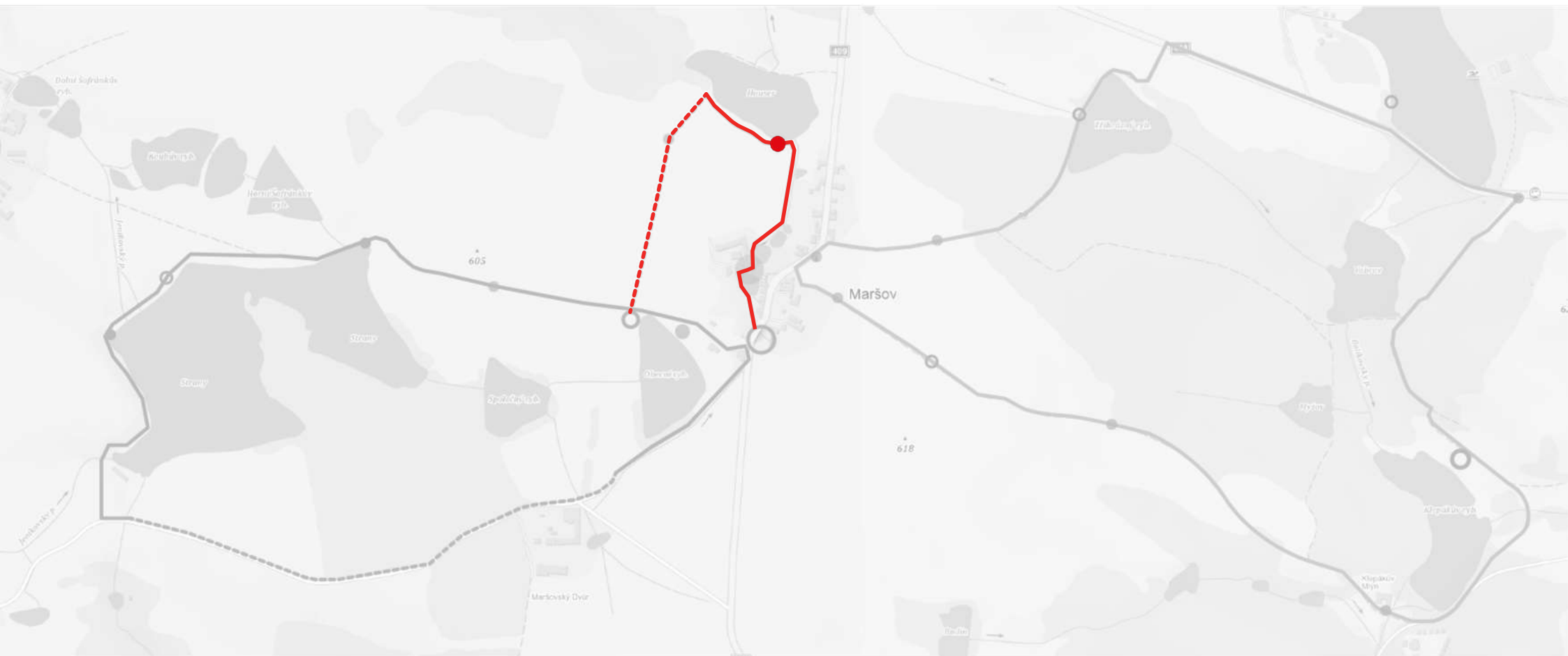
výpis dřevěných prvků, 10x prvky
s profilem 25x200 mm, 13x s
profilem 60x60 mm
modřín





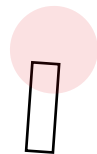


Houser




Jsem z Maršova.

Když o tomhle místě vím, tak si tam zajdu odpočinout, ale když o něm nevím o nic nepříjdu.









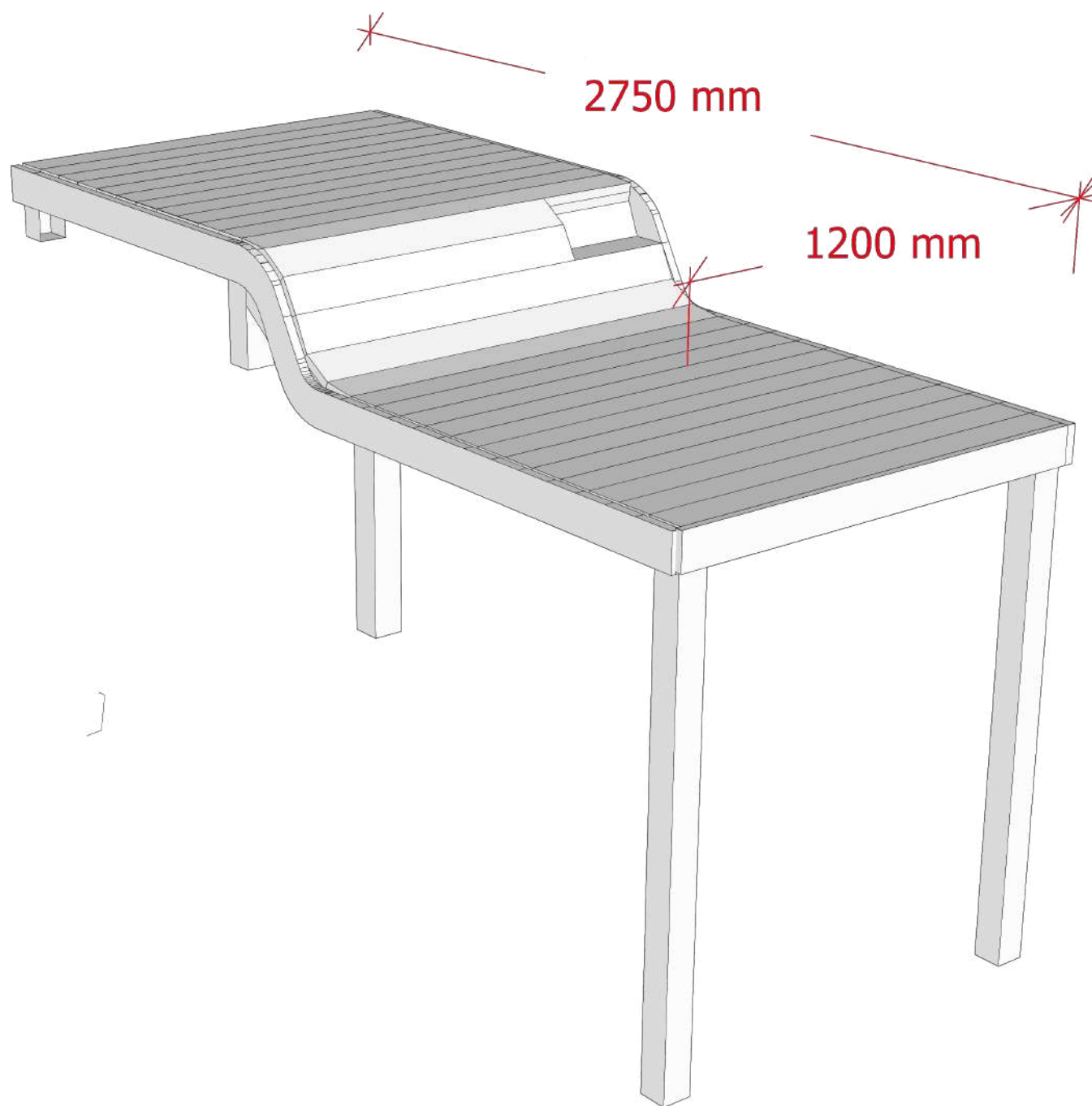


schéma složené

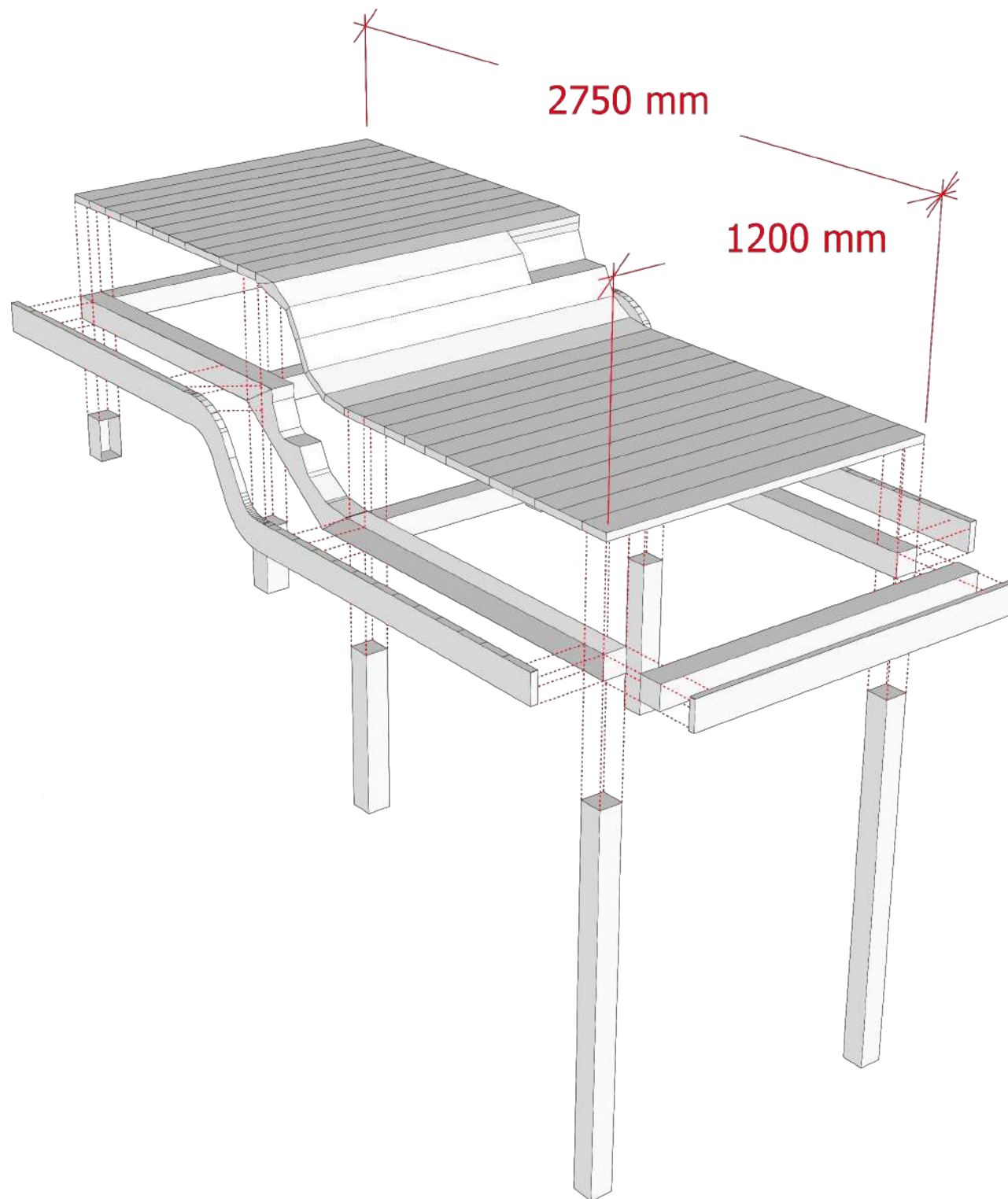



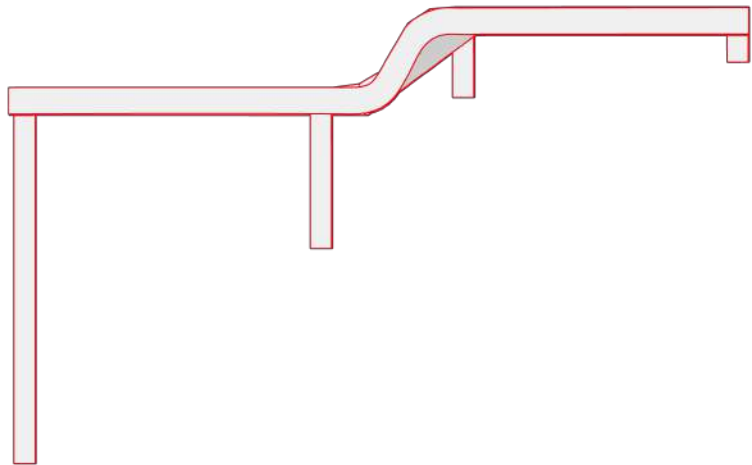


schéma rozložené

Rybník Houser se nachází 300 metrů od centra Maršova, přesto zůstává skrytý za hustým porostem zeleně. Od Maršova k rybníku není zajištěn žádný přístup. Součástí našeho návrhu je proto vytvoření přístupu průřezem houští a zasazení kamenů na cestě, které zabrání navrácení do původního stavu.

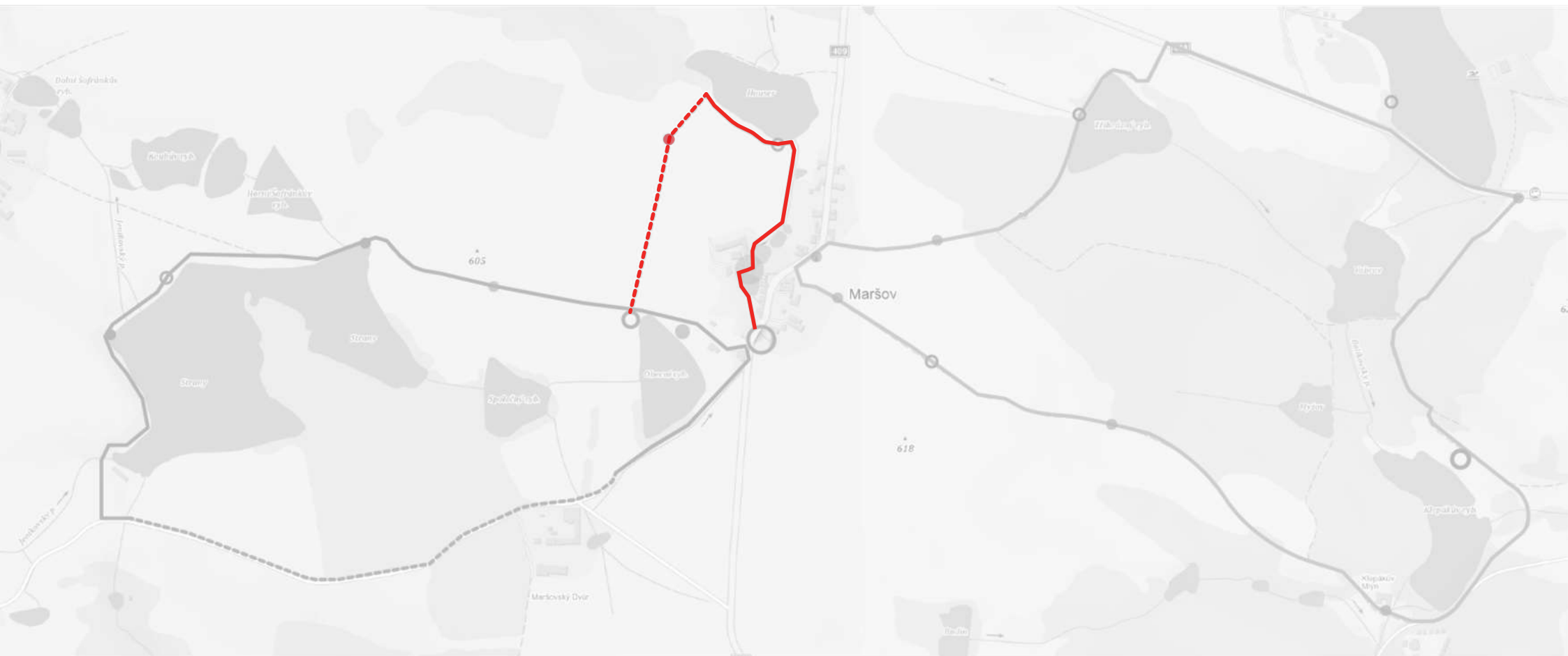
Přístup k Houseru bude ale přesto skrytý a nenápadný, každého, kdo objeví cestičku mezi stromy přivítá u rybníka molo vhodné k příjemné meditaci u vody. Organický tvar mola umožňuje pohodlně sedět i ležet. Pohyb po molu je zjednodušen zabudovaným schodem.

Hlavní nosnou konstrukci mola tvoří jednoduchý tuhý skelet z hranolů z jádrového dubu 100x100 cm.

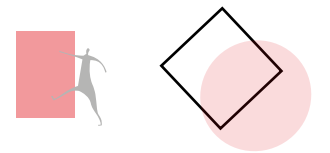


pohledy 1:25

Na poli



Jsem z Maršova.
Vidím Maršov. Přečtu si knížku.



Jsem turista.
Vidím Maršov. Páni, tady je knihovnička!









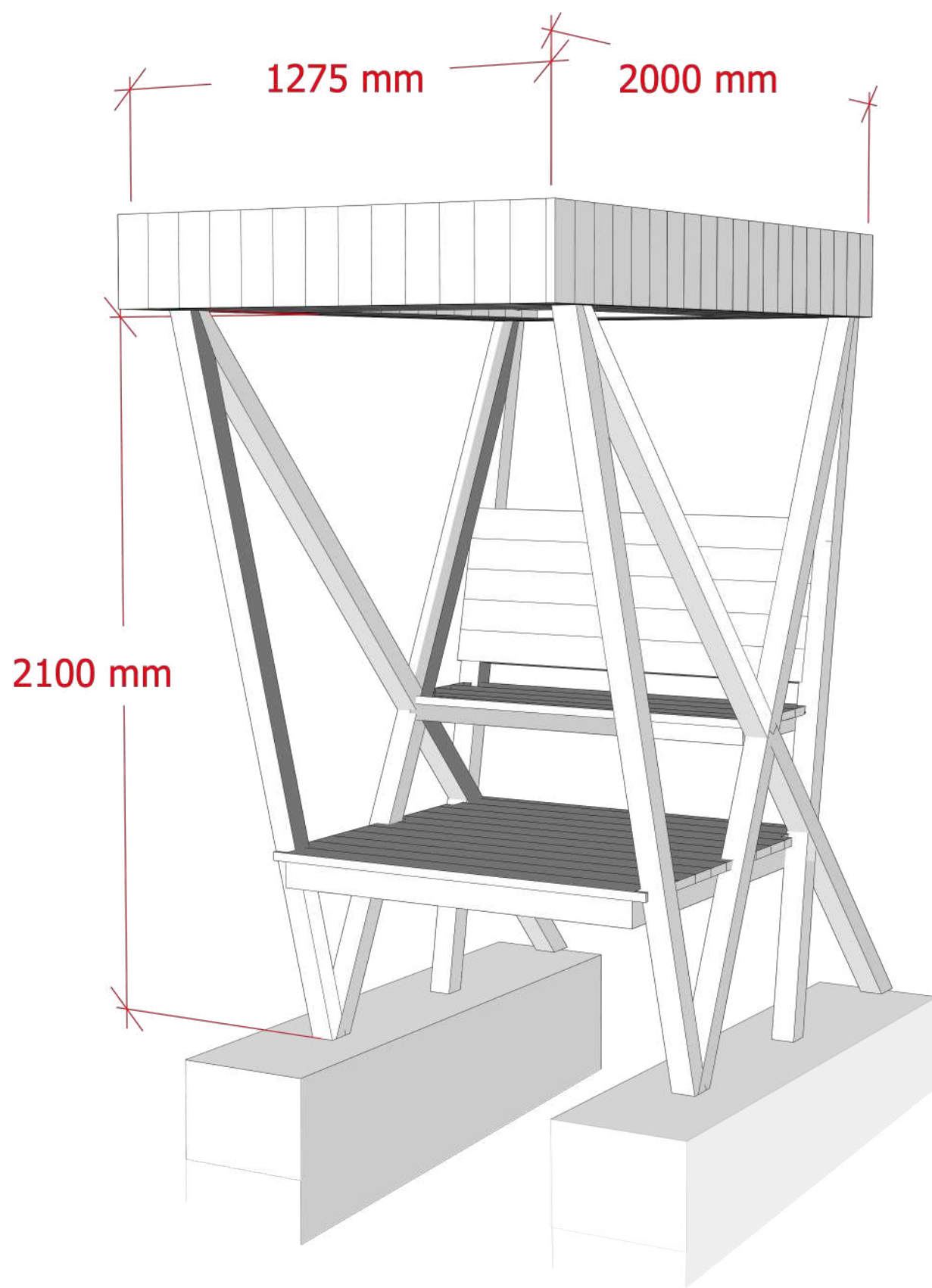


schéma složené

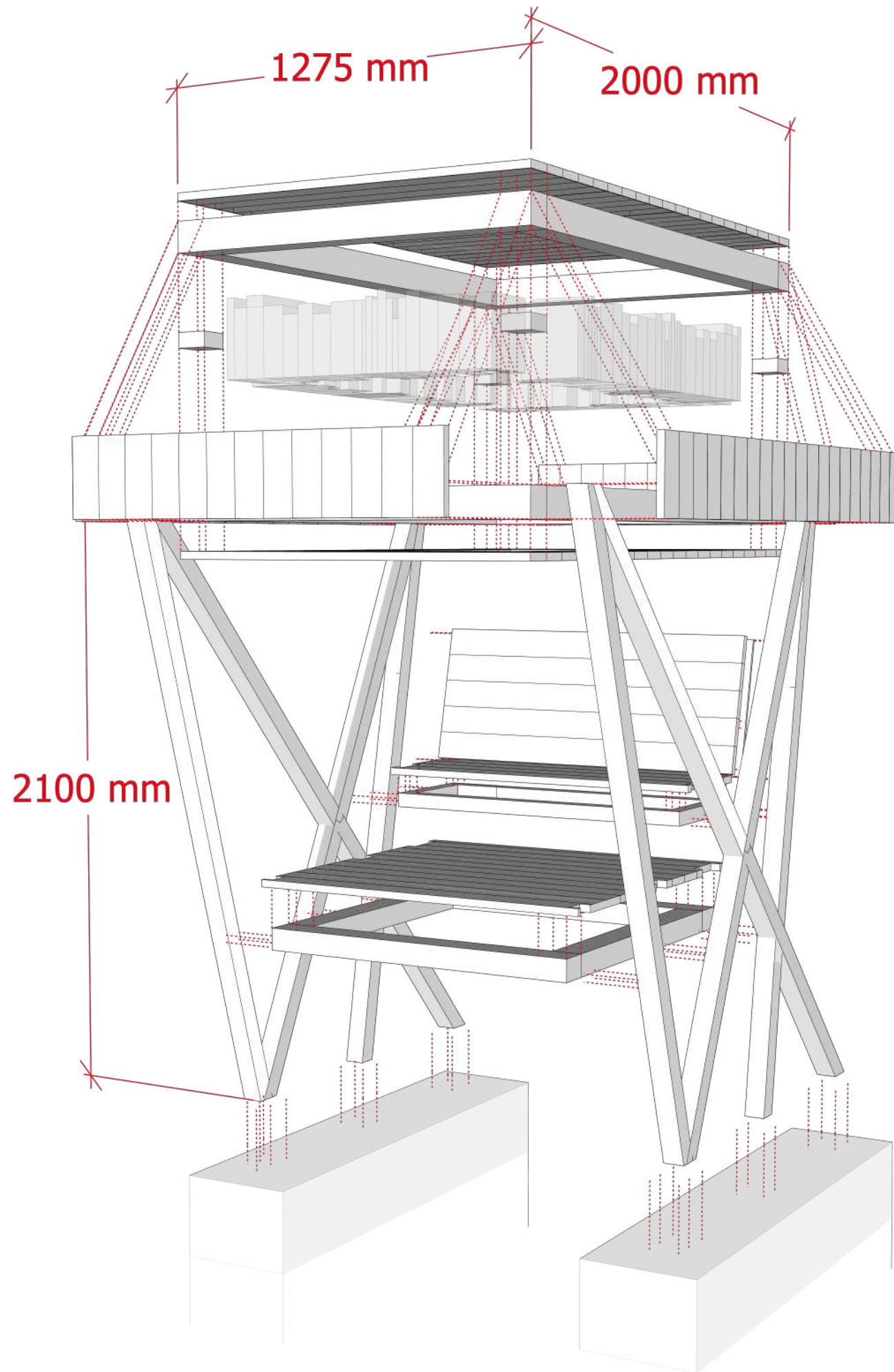


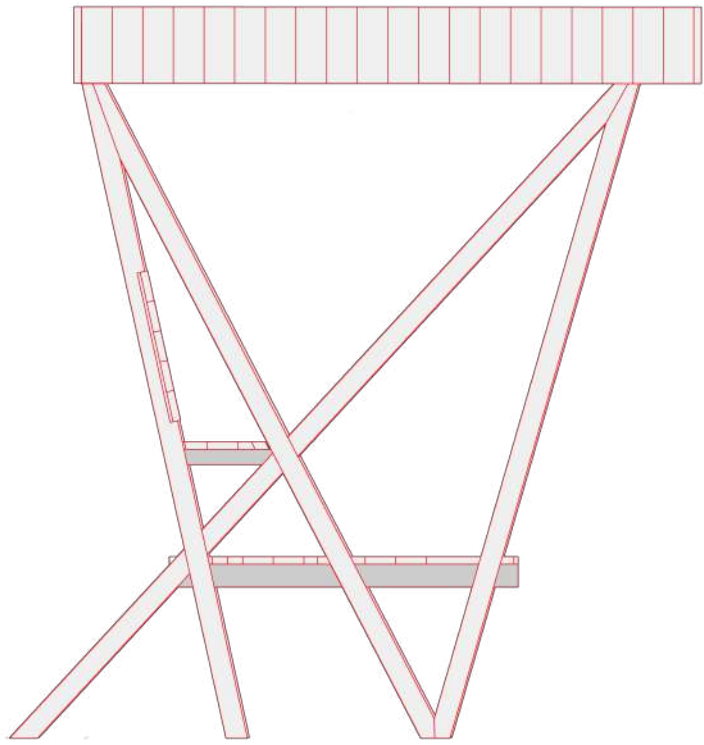


schéma rozložené

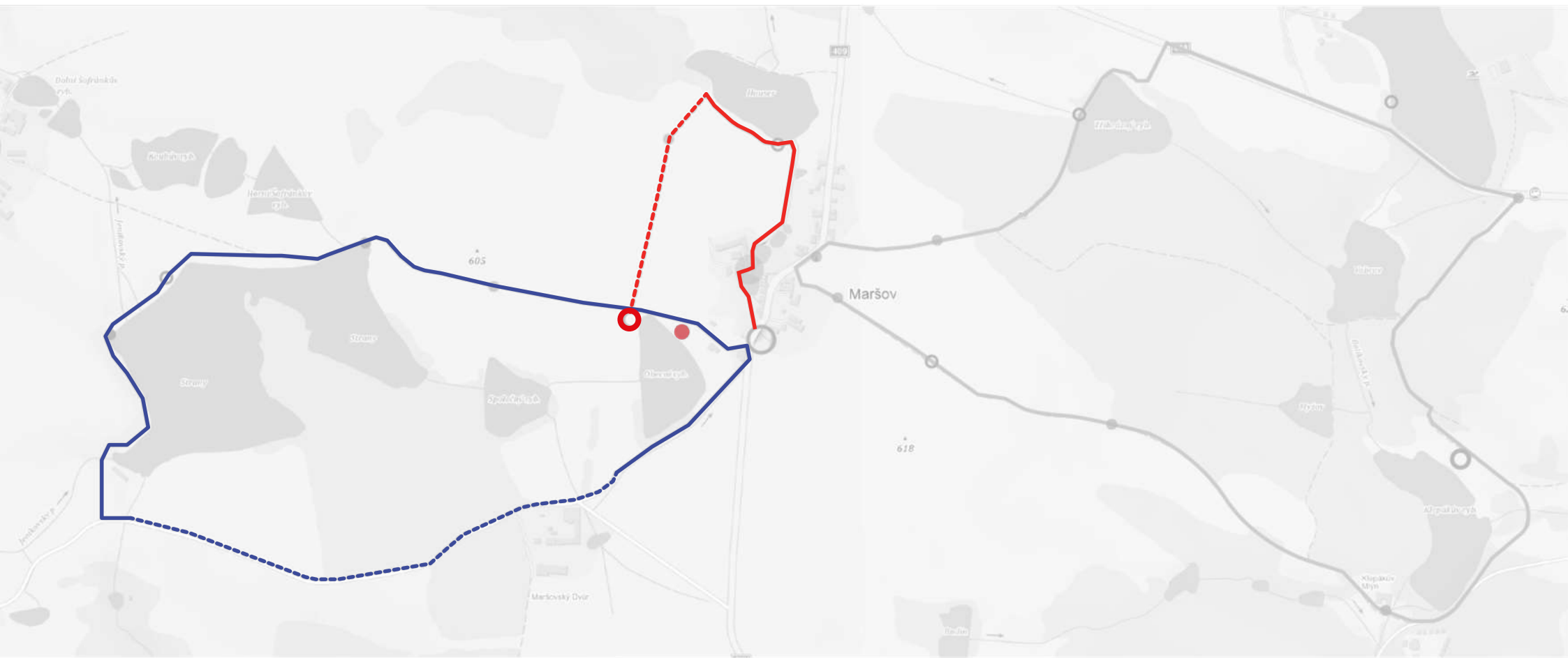
Malá výměnná knihovnička je navržena tak, aby se na první pohled tvářila jako obyčejný posed. Těchto posedů je v okolí totiž celá řada a nechceme, aby tento objekt na první pohled vynikal. Naopak. Knihovnička je proto navržena ve střešní konstrukci, takže musí být objevena člověkem, který si do něj sedne a podívá se nahoru. Objekt umožňuje sezení ve dvou výškových úrovních, to především kvůli většímu komfortu.

Hlavní nosnou konstrukci tvoří 8 dřevěných hranolů z modřínu 90x90 cm po čtyřech rozmístěných po bočních stranách. Konstrukci ztužuje opěradlo výšky 50 cm a délky 110 cm, jehož konstrukce je tvořena z hranolů 50x50 cm. Celá konstrukce je uložena na betonových pasech.



pohledy 1:25

U Obecního



Jsem z Maršova.

Už jsem blízko domova, vidím Maršov.


Vycházím z Maršova, vidím další rybníky.

Můžu si tady posedět s kamarádkou, pohoupat se.

Jsem turista.

Tady je tolik rybníků! Super rozhled různými směry.

Jé, houpačka.









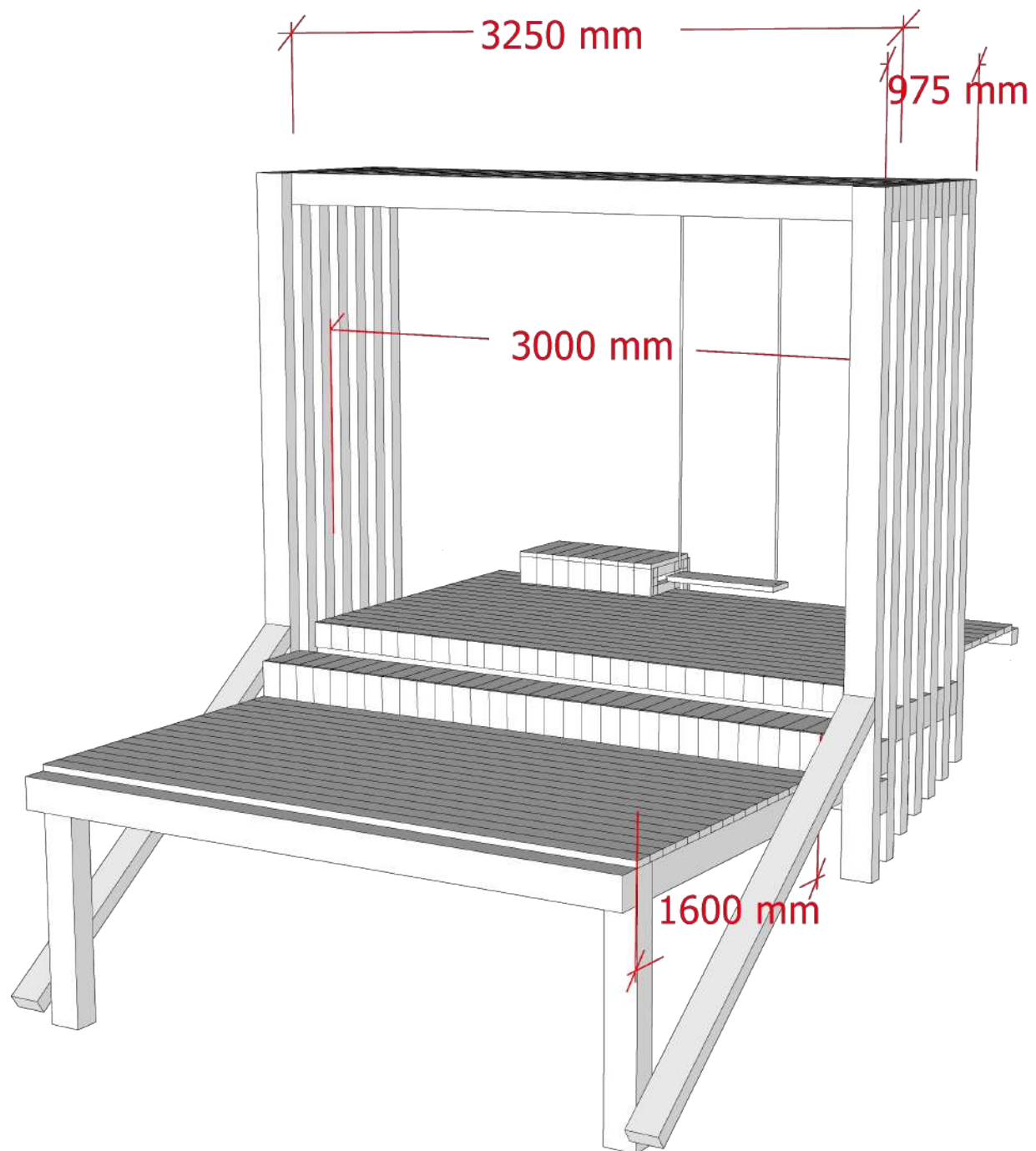


schéma složené

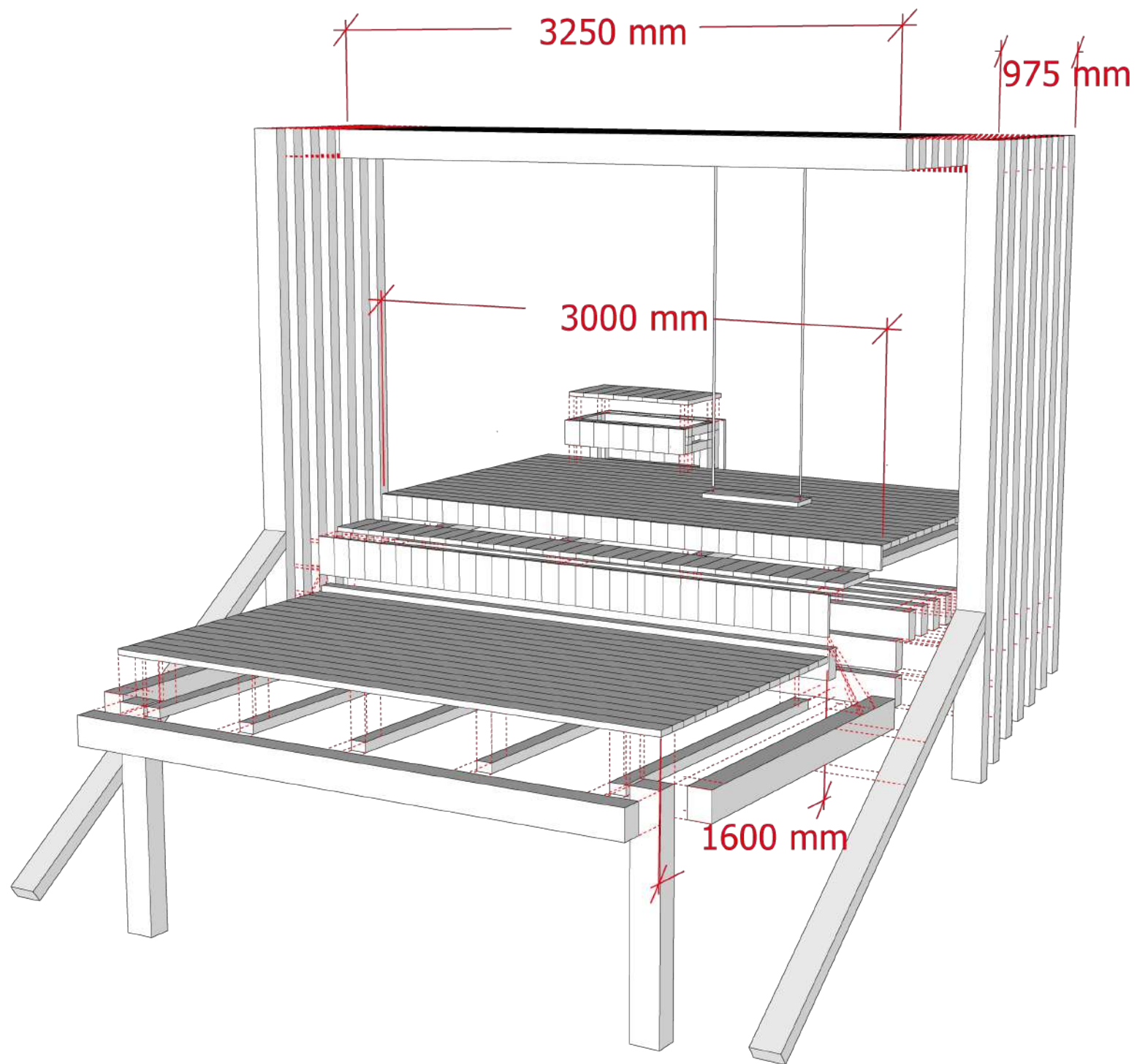


schéma rozložené


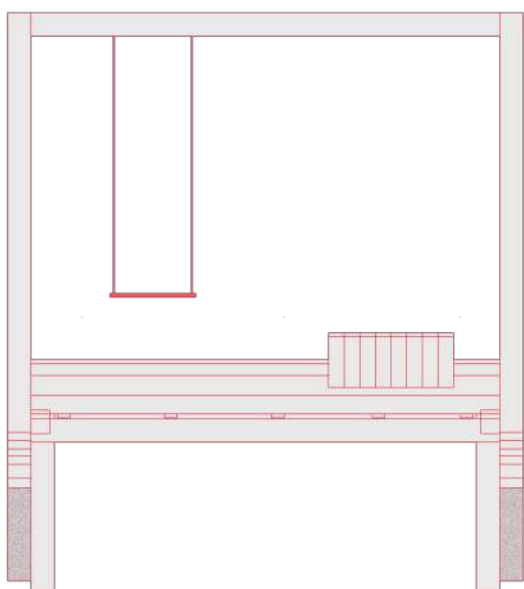
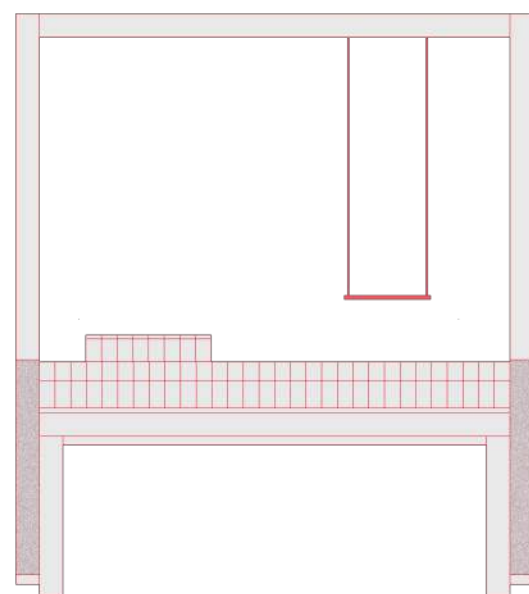
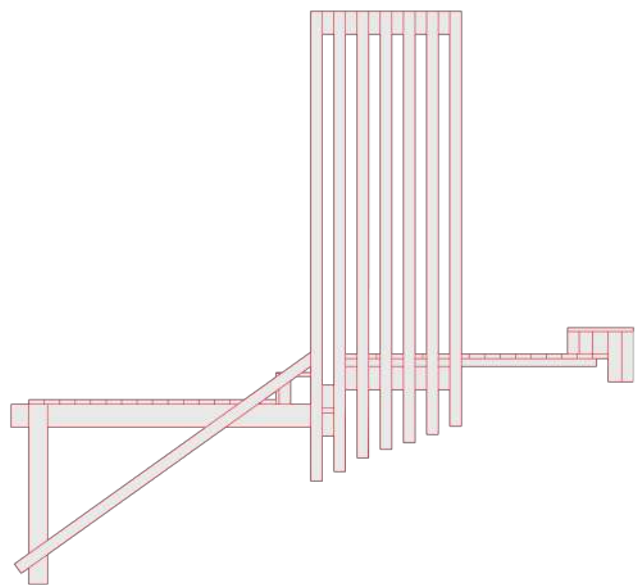
Obecní rybník je nejbližší větší rybník Maršova, střetává se tu modrá a červená trasa. Toto místo proto odkazuje na dva směry:

Usměrňuje pohled člověka přicházejícího od rozcestníku, či od červené trasy, na velké množství rybníků. Na druhou stranu vítá Maršovana přicházejícího z modré trasy zpět v Maršově.

Navržený rám představuje setkání/zlom vody a země. V rámu je zavěšená houpačka, jejíž houpání oběma směry, stejně jako zvýšená sedačka postavená na straně dál od vody, upozorňuje, že kochat pohledem se můžeme na obou stranách od rámu.

Dolní konstrukce rámu je zvýšená oproti části nad vodou, což vytvoří na jejich hranici možnost příjemného posezení.

Rám je vytvořen z masivních trámů z modřínu o rozměru 150x75 cm. Mezi sedm trámů na každé straně je vnořených šest trámů se stejným profilem. Celá konstrukce je sešroubovaná a ztužená diagonálními trámy.



pohledy 1:50

Modrá trasa

U křížku



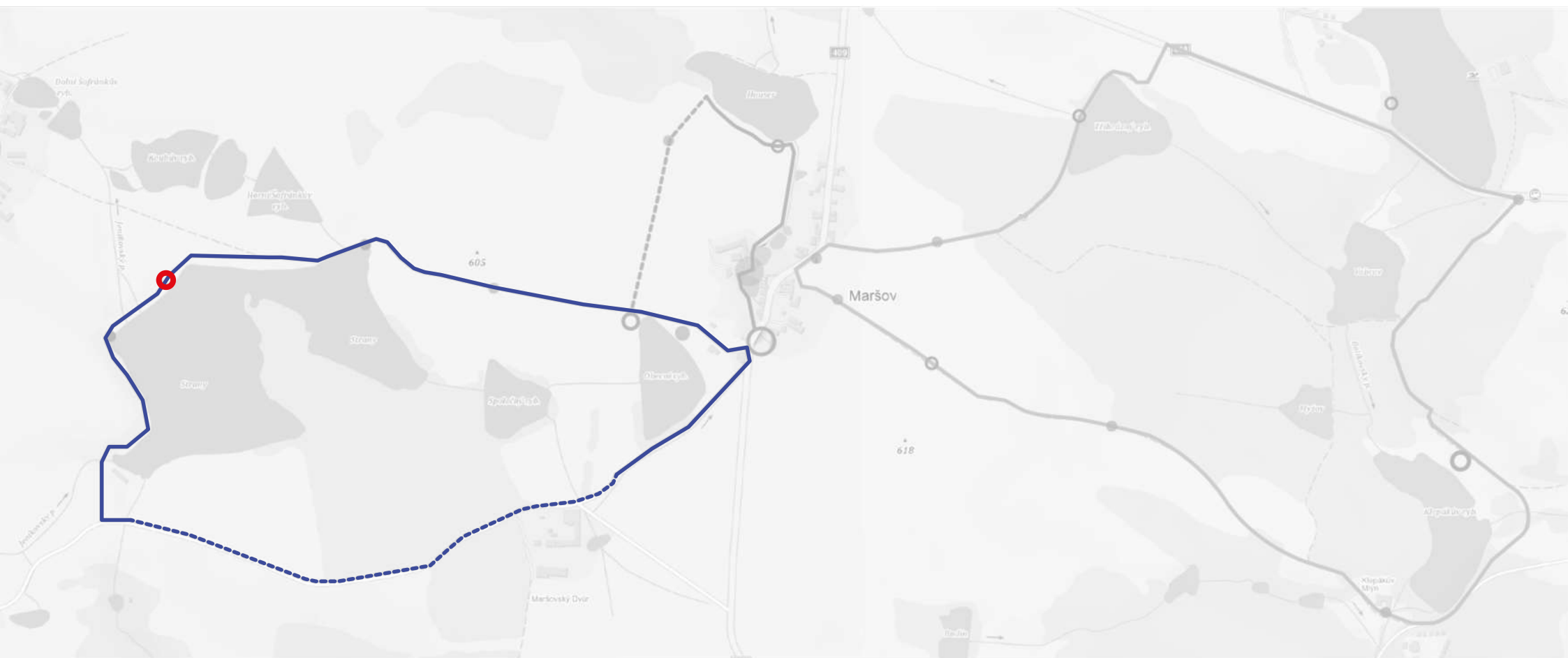
Na straně



Jsem turista.
Je to jeden rybník, nebo dva?



Mezi nebem a zemí



Jsem z Maršova.

Celou cestu po břehu rybníka jsem viděl svůj cíl, tohle je on.
Místo, kde si užiju neskutečný výhled.

Jsem turista.

Spočnu si tady a pokračuji dál, protože cesta je dlouhá.



Lávka

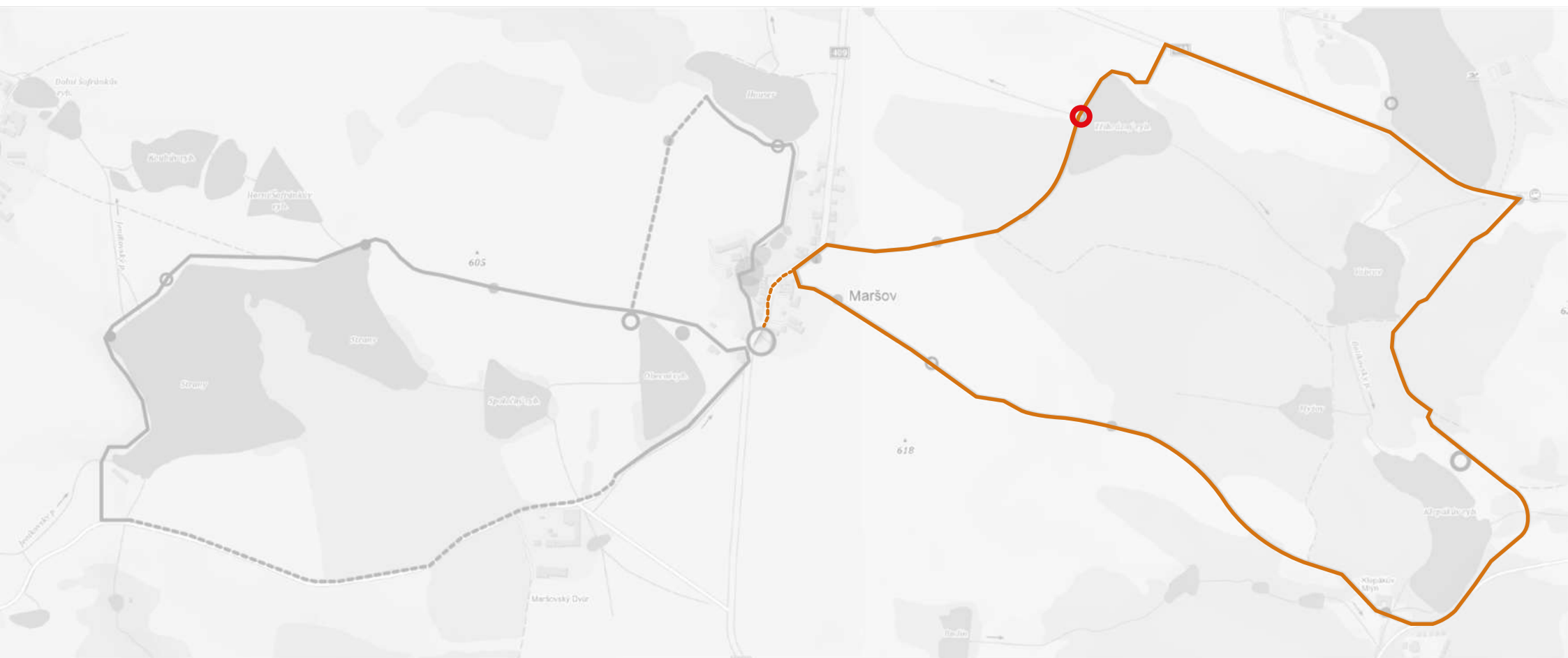


Jsem rád, že nemusím brodit.



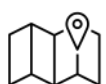
Oranžová trasa

Mezi moři

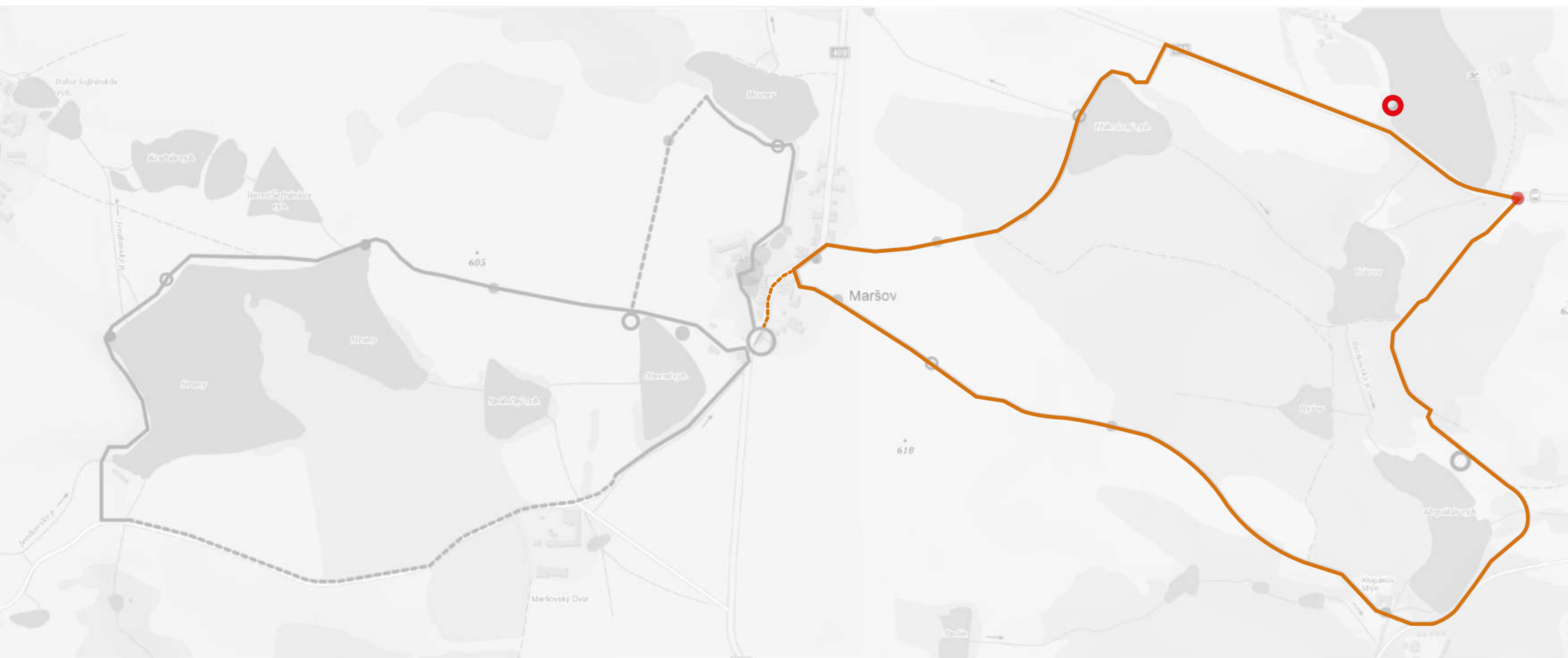


Jsem turista.

Tak jak to teda je s těmi moři?



Odbočka



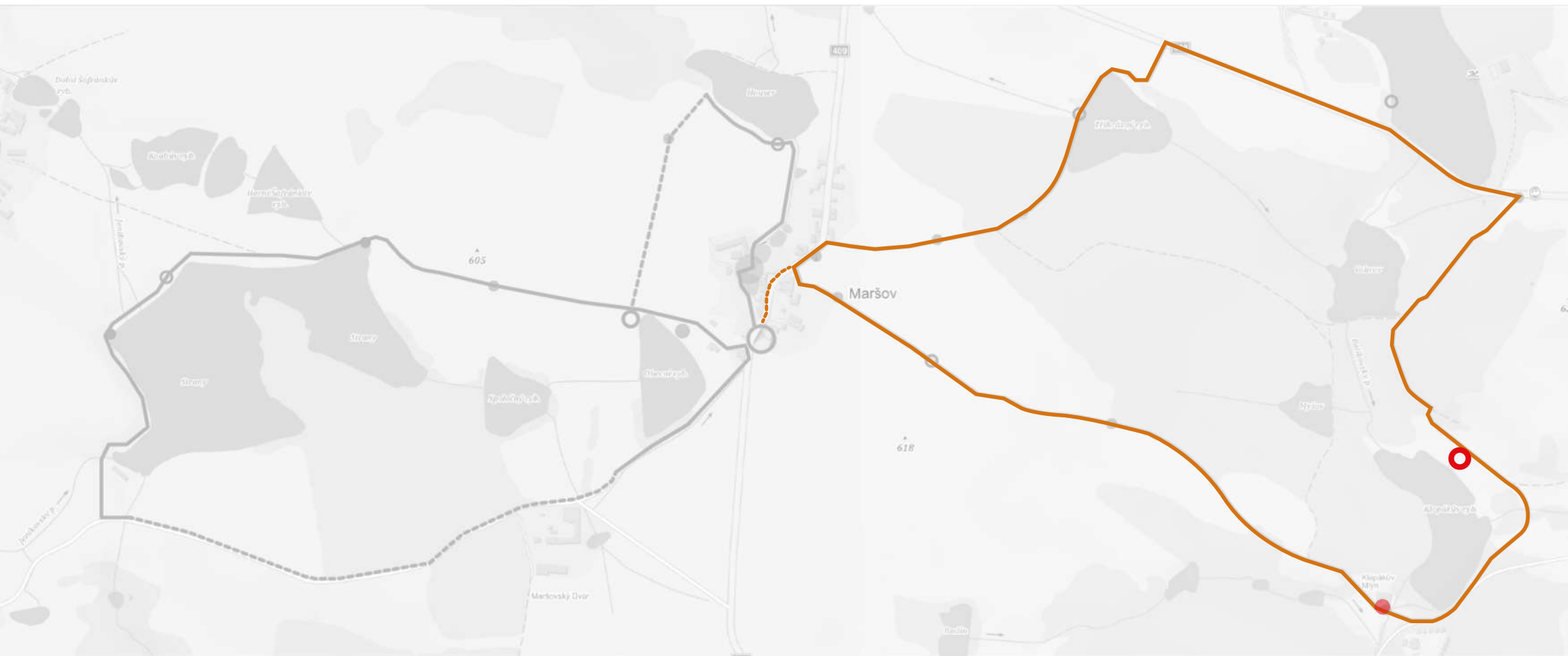
Zaplavu si?



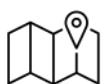
Google [online]. Dostupné
z: <https://www.google.cz/maps/@49.1473736,15.301785,3a,75y,53.14h,96.44t/data=!3m6!1e1!3m4!1shAle-KGmYZOkSl1z5nC9zA!2e0!7i13312!8i6656?hl=cs&authuser=0>



Klepák



Všichni jsme turisté.
Opečeme buřty, pokoukáme na labutě a budeme
se tady cítit jako v pohádce.



Nikde



V dolíku žádný výhled nebude,
ale po cestě si zasloužím
odpočinek.



K Maršovu



Jsem z Maršova.
Skoro doma.



Vypracovaly Eva Rodová (vlevo) a Eliška Šimková (vpravo).
Pod vedením Ing. arch. Jana Foretníka Ph.D. a Ing. arch. Kristýny
Smržové.

